

**Филиал публично-правовой компании "Роскадастр" по Республике Адыгея**

полное наименование органа регистрации прав


**Выписка из Единого государственного реестра недвижимости об объекте недвижимости**

**Сведения о характеристиках объекта недвижимости**

На основании запроса от 30.06.2025, поступившего на рассмотрение 30.06.2025, сообщаем, что согласно записям Единого государственного реестра недвижимости:

Раздел 1 Лист 1

|   |  |                   |                         |
|---|--|-------------------|-------------------------|
| Земельный участок   |  |                   |                         |
| вид объекта недвижимости  |  |                   |                         |
| Лист № 1 раздела 1  | Всего листов раздела 1: 3  | Всего разделов: 4 | Всего листов выписки: 6 |
| 30.06.2025г. № КУВИ-001/2025-131582605  |  |                   |                         |
| Кадастровый номер:  | 01:08:0510150:142  |                   |                         |
| Номер кадастрового квартала:  | 01:08:0510150  |                   |                         |
| Дата присвоения кадастрового номера:  | 21.03.2025   |                   |                         |
| Ранее присвоенный государственный учетный номер:  | данные отсутствуют   |                   |                         |
| Адрес:  | Российская Федерация, Республика Адыгея, муниципальное образование городской округ "Город Майкоп", город Майкоп, улица Российская, з/у 79Г   |                   |                         |
| Площадь:  | 757 +/- 7  |                   |                         |
| Кадастровая стоимость, руб.:  | 1013653.28   |                   |                         |
| Кадастровые номера расположенных в пределах земельного участка объектов недвижимости:   | данные отсутствуют   |                   |                         |
| Кадастровые номера объектов недвижимости, из которых образован объект недвижимости:   | данные отсутствуют   |                   |                         |
| Кадастровые номера образованных объектов недвижимости:  | данные отсутствуют   |                   |                         |
| Категория земель:   | Земли населенных пунктов   |                   |                         |
| Виды разрешенного использования:  | Для индивидуального жилищного строительства  |                   |                         |
| Сведения о кадастровом инженере:  | Нацибулина Евгения Николаевна, № 1167, в Саморегулируемая организация Ассоциация кадастровых инженеров "Содружество", СНИЛС 05159588182, договор на выполнение кадастровых работ от 27.12.2024 № 33, дата завершения кадастровых работ: 18.03.2025 |                   |                         |
| Сведения о лесах, водных объектах и об иных природных объектах, расположенных в пределах земельного участка:  | данные отсутствуют   |                   |                         |
| Сведения о том, что земельный участок полностью расположен в границах зоны с особыми условиями использования территории, территории объекта культурного наследия, публичного сервитута: | данные отсутствуют   |                   |                         |

|                               |   |   |                   |
|-------------------------------|---|---|-------------------|
| полное наименование должности |    | ДОКУМЕНТ ПОДПИСАН<br>ЭЛЕКТРОННОЙ ПОДПИСЬЮ | инициалы, фамилия |
|                               | Сертификат: 009F0BDC181A023B64597F1E2579BEFB50  |   |                   |
|                               | Владелец: ФЕДЕРАЛЬНАЯ СЛУЖБА ГОСУДАРСТВЕННОЙ<br>РЕГИСТРАЦИИ, КАДАСТРА И КАРТОГРАФИИ<br>Действителен: с 02.08.2024 по 26.10.2025 |   |                   |

| Земельный участок   |                           |                    |                         |
|---|---------------------------|--------------------|-------------------------|
| вид объекта недвижимости  |                           |                    |                         |
| Лист № 2 раздела 1  | Всего листов раздела 1: 3 | Всего разделов: 4  | Всего листов выписки: 6 |
| 30.06.2025г. № КУВИ-001/2025-131582605  |                           |                    |                         |
| Кадастровый номер:  |                           | 01:08:0510150:142  |                         |
| Сведения о том, что земельный участок расположен в границах особой экономической зоны, территории опережающего развития, зоны территориального развития в Российской Федерации, игровой зоны:   |                           | данные отсутствуют |                         |
| Сведения о том, что земельный участок расположен в границах особо охраняемой природной территории, Байкальской природной территории и ее экологических зон, лесопарковом зеленом поясе, охотничьего угодья, лесничества:  |                           | данные отсутствуют |                         |
| Сведения о расположении земельного участка и (или) расположенного на нем объекта недвижимости в границах территории, в отношении которой принято решение о резервировании земель для государственных или муниципальных нужд:  |                           | данные отсутствуют |                         |
| Сведения о результатах проведения государственного земельного надзора:  |                           | данные отсутствуют |                         |
| Сведения о расположении земельного участка в границах территории, в отношении которой утвержден проект межевания территории:  |                           | данные отсутствуют |                         |
| Условный номер земельного участка:  |                           | данные отсутствуют |                         |
| Сведения о принятии акта и (или) заключении договора, предусматривающих предоставление в соответствии с земельным законодательством исполнительным органом государственным органом власти или органом местного самоуправления, находящегося в государственной или муниципальной собственности земельного участка для строительства наемного дома социального использования или наемного дома коммерческого использования: |                           | данные отсутствуют |                         |
| Сведения о том, что земельный участок или земельные участки образованы на основании решения об изъятии земельного участка и (или) расположенного на нем объекта недвижимости для государственных или муниципальных нужд:  |                           | данные отсутствуют |                         |
| Сведения о том, что земельный участок образован из земель или земельного участка, государственная собственность на которые не разграничена:   |                           | данные отсутствуют |                         |

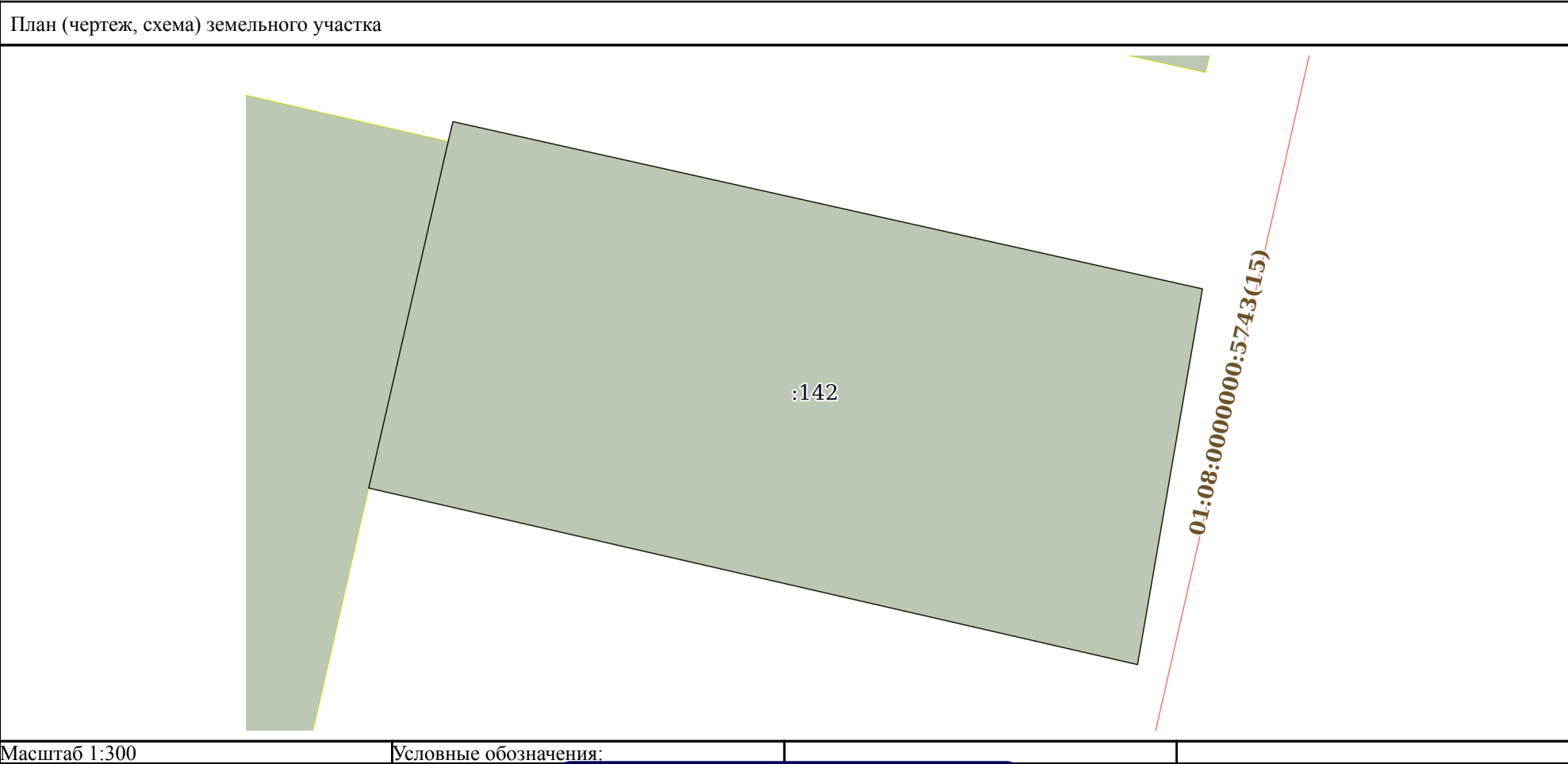
|                               |   |                   |
|-------------------------------|---|-------------------|
| полное наименование должности | <br>ДОКУМЕНТ ПОДПИСАН<br>ЭЛЕКТРОННОЙ ПОДПИСЬЮ<br>Сертификат: 009F0BDC181A023B64597F1E2579BEFB50<br>Владелец: ФЕДЕРАЛЬНАЯ СЛУЖБА ГОСУДАРСТВЕННОЙ<br>РЕГИСТРАЦИИ, КАДАСТРА И КАРТОГРАФИИ<br>Действителен: с 02.08.2024 по 26.10.2025 | инициалы, фамилия |
|                               |   |                   |
|                               |   |                   |

|   |                           |   |                         |
|---|---------------------------|---|-------------------------|
| Земельный участок   |                           |   |                         |
| вид объекта недвижимости  |                           |   |                         |
| Лист № 3 раздела 1  | Всего листов раздела 1: 3 | Всего разделов: 4   | Всего листов выписки: 6 |
| 30.06.2025г. № КУВИ-001/2025-131582605  |                           |   |                         |
| Кадастровый номер:  |                           | 01:08:0510150:142   |                         |
| Сведения о наличии земельного спора о местоположении границ земельных участков: |                           | данные отсутствуют  |                         |
| Статус записи об объекте недвижимости:  |                           | Сведения об объекте недвижимости имеют статус "актуальные"  |                         |
| Особые отметки:   |                           | Сведения, необходимые для заполнения разделов: 2 - Сведения о зарегистрированных правах; 4 - Сведения о частях земельного участка, отсутствуют.     |                         |
| Получатель выписки:   |                           | Скичко Ангелина Александровна, действующий(ая) на основании документа "" КОМИТЕТ ПО УПРАВЛЕНИЮ ИМУЩЕСТВОМ МУНИЦИПАЛЬНОГО ОБРАЗОВАНИЯ "ГОРОД МАЙКОП" |                         |

|                               |   |                   |
|-------------------------------|---|-------------------|
| полное наименование должности | <br>ДОКУМЕНТ ПОДПИСАН<br>ЭЛЕКТРОННОЙ ПОДПИСЬЮ<br>Сертификат: 009F0BDC181A023B64597F1E2579BEFB50<br>Владелец: ФЕДЕРАЛЬНАЯ СЛУЖБА ГОСУДАРСТВЕННОЙ<br>РЕГИСТРАЦИИ, КАДАСТРА И КАРТОГРАФИИ<br>Действителен: с 02.08.2024 по 26.10.2025 | инициалы, фамилия |
|                               |   |                   |

Выписка из Единого государственного реестра недвижимости об объекте недвижимости  
Описание местоположения земельного участка

|  |                           |                   |                         |
|--|---------------------------|-------------------|-------------------------|
| Земельный участок                      |                           |                   |                         |
| вид объекта недвижимости               |                           |                   |                         |
| Лист № 1 раздела 3                     | Всего листов раздела 3: 1 | Всего разделов: 4 | Всего листов выписки: 6 |
| 30.06.2025г. № КУВИ-001/2025-131582605 |                           |                   |                         |
| Кадастровый номер:                     |                           | 01:08:0510150:142 |                         |



|                               |  |  |                   |
|-------------------------------|--|--|-------------------|
| полное наименование должности |  | ДОКУМЕНТ ПОДПИСАН<br>ЭЛЕКТРОННОЙ ПОДПИСЬЮ<br>Сертификат: 009F0BDC181A023B64597F1E2579BEFB50<br>Владелец: ФЕДЕРАЛЬНАЯ СЛУЖБА ГОСУДАРСТВЕННОЙ<br>РЕГИСТРАЦИИ, КАДАСТРА И КАРТОГРАФИИ<br>Действителен: с 02.08.2024 по 26.10.2025 | инициалы, фамилия |
|-------------------------------|--|--|-------------------|

Выписка из Единого государственного реестра недвижимости об объекте недвижимости  
Описание местоположения земельного участка

|  |                             |                   |                         |
|--|-----------------------------|-------------------|-------------------------|
| Земельный участок                      |                             |                   |                         |
| вид объекта недвижимости               |                             |                   |                         |
| Лист № 1 раздела 3.1                   | Всего листов раздела 3.1: 1 | Всего разделов: 4 | Всего листов выписки: 6 |
| 30.06.2025г. № КУВИ-001/2025-131582605 |                             |                   |                         |
| Кадастровый номер:                     |                             | 01:08:0510150:142 |                         |


| Описание местоположения границ земельного участка |             |          |                   |                              |                                   |                                     |   |
|---|-------------|----------|-------------------|------------------------------|-----------------------------------|-------------------------------------|---|
| № п/п   | Номер точки |          | Дирекционный угол | Горизонтальное проложение, м | Описание закрепления на местности | Кадастровые номера смежных участков | Сведения об адресах правообладателей смежных земельных участков |
|   | начальная   | конечная |                   |                              |                                   |                                     |   |
| 1   | 2           | 3        | 4                 | 5                            | 6                                 | 7                                   | 8   |
| 1   | 1.1.1       | 1.1.2    | 12°55.1`          | 18.03                        | данные отсутствуют                | 01:08:0510150:20(1)                 | 385007, Респ. Адыгея, г. Майкоп, ул. Кооперативная, д. 35       |
| 2   | 1.1.2       | 1.1.3    | 13°22.0`          | 1.04                         | данные отсутствуют                | данные отсутствуют                  | данные отсутствуют  |
| 3   | 1.1.3       | 1.1.4    | 102°34.8`         | 38.93                        | данные отсутствуют                | данные отсутствуют                  | данные отсутствуют  |
| 4   | 1.1.4       | 1.1.5    | 189°47.9`         | 19.33                        | данные отсутствуют                | данные отсутствуют                  | данные отсутствуют  |
| 5   | 1.1.5       | 1.1.1    | 282°55.9`         | 39.99                        | данные отсутствуют                | данные отсутствуют                  | данные отсутствуют  |

|                               |  |                   |
|-------------------------------|--|-------------------|
| полное наименование должности | <div><div>ДОКУМЕНТ ПОДПИСАН<br/>ЭЛЕКТРОННОЙ ПОДПИСЬЮ</div><div>Сертификат: 009F0BDC181A023B64597F1E2579BEFB50<br/>Владелец: ФЕДЕРАЛЬНАЯ СЛУЖБА ГОСУДАРСТВЕННОЙ<br/>РЕГИСТРАЦИИ, КАДАСТРА И КАРТОГРАФИИ<br/>Действителен: с 02.08.2024 по 26.10.2025</div></div> | инициалы, фамилия |
|                               |  |                   |
|                               |  |                   |

Выписка из Единого государственного реестра недвижимости об объекте недвижимости  
Описание местоположения земельного участка

|  |                             |                   |                         |
|--|-----------------------------|-------------------|-------------------------|
| Земельный участок                      |                             |                   |                         |
| вид объекта недвижимости               |                             |                   |                         |
| Лист № 1 раздела 3.2                   | Всего листов раздела 3.2: 1 | Всего разделов: 4 | Всего листов выписки: 6 |
| 30.06.2025г. № КУВИ-001/2025-131582605 |                             |                   |                         |
| Кадастровый номер:                     |                             | 01:08:0510150:142 |                         |

|  |               |            |                                   |   |
|--|---------------|------------|-----------------------------------|---|
| Сведения о характерных точках границы земельного участка |               |            |                                   |   |
| Система координат МСК-23, зона 2                         |               |            |                                   |   |
| Номер точки  | Координаты, м |            | Описание закрепления на местности | Средняя квадратичная погрешность определения координат характерных точек границ земельного участка, м |
|  | X             | Y          |                                   |   |
| 1  | 2             | 3          | 4                                 | 5   |
| 1  | 429309.53     | 2233635.54 | Закрепление отсутствует           | 0.1   |
| 2  | 429327.1      | 2233639.57 | Закрепление отсутствует           | 0.1   |
| 3  | 429328.11     | 2233639.81 | Закрепление отсутствует           | 0.1   |
| 4  | 429319.63     | 2233677.81 | Закрепление отсутствует           | 0.1   |
| 5  | 429300.58     | 2233674.52 | Закрепление отсутствует           | 0.1   |
| 1  | 429309.53     | 2233635.54 | Закрепление отсутствует           | 0.1   |



ДОКУМЕНТ ПОДПИСАН  
ЭЛЕКТРОННОЙ ПОДПИСЬЮ

Сертификат: 009F0BDC181A023B64597F1E2579BEFB50  
Владелец: ФЕДЕРАЛЬНАЯ СЛУЖБА ГОСУДАРСТВЕННОЙ  
РЕГИСТРАЦИИ, КАДАСТРА И КАРТОГРАФИИ  
Действителен: с 02.08.2024 по 26.10.2025

полное наименование должности

инициалы, фамилия