

УТВЕРЖДЕНА
распоряжением Администрации
муниципального образования
«Город Майкоп»
от _____ 20 _____ г. № _____

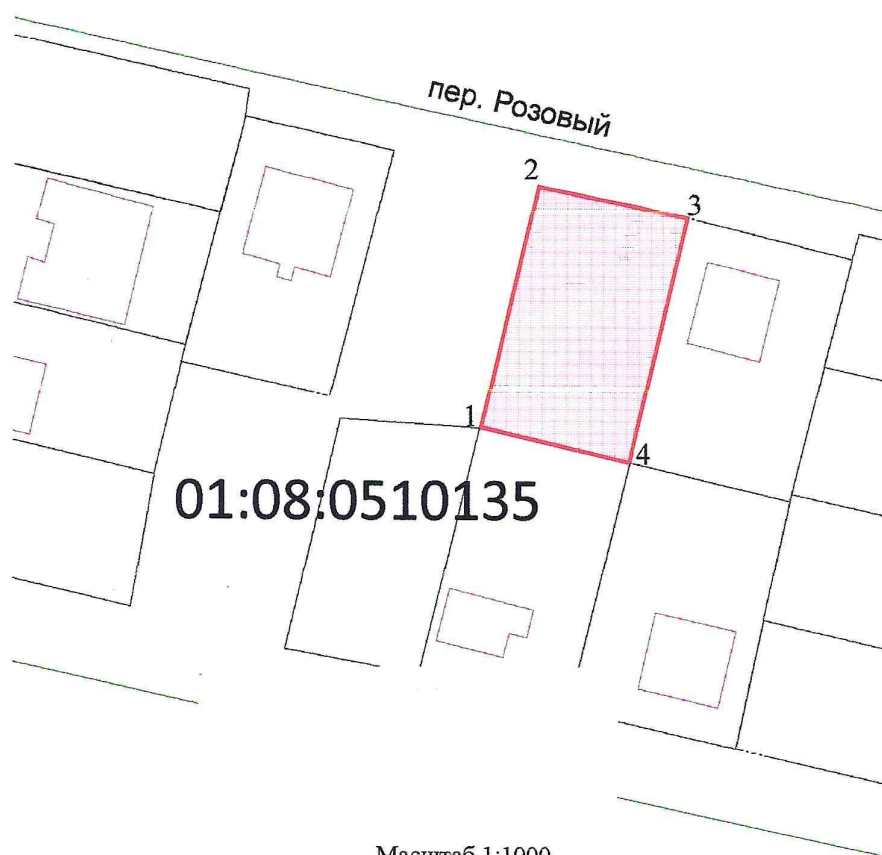
**Схема расположения земельного участка
или земельных участков на кадастровом
плане территории**

Условный номер земельного участка _____ -
(указывается в случае, если предусматривается образование двух и более земельных участков)

Площадь земельного участка _____ 760 _____ кв. м.
(указывается проектная площадь образуемого земельного участка, вычисленная с использованием технологических и программных средств, в том числе размещенных на официальном сайте федерального органа исполнительной власти, уполномоченного Правительством Российской Федерации на осуществление государственного кадастрового учета, государственной регистрации прав, ведение Единого государственного реестра недвижимости и предоставление сведений, содержащихся в Едином государственном реестре недвижимости, в информационно-телекоммуникационной сети "Интернет" (далее - официальный сайт), с округлением до 1 квадратного метра. Указанное значение площади земельного участка может быть уточнено при проведении кадастровых работ не более чем на десять процентов)

Обозначение характерных точек границ	Координаты, м (указываются в случае подготовки схемы расположения земельного участка с использованием технологических и программных средств, в том числе размещенных на официальном сайте. Значения координат, полученные с указанных технологических и программных средств, указываются с округлением до 0,01 метра	
---	--	--


	Х	У
1	429480.98	2233629.84
2	429515.00	2233638.00
3	429510.45	2233659.10
4	429476.20	2233651.05
1	429480.98	2233629.84




Масштаб 1:1000
Система координат МСК-23

Условные обозначения:

01:08:0510135 - кадастровый номер квартала

 - границы формируемого земельного участка

 - границы кадастрового квартала, в котором формируется земельный участок