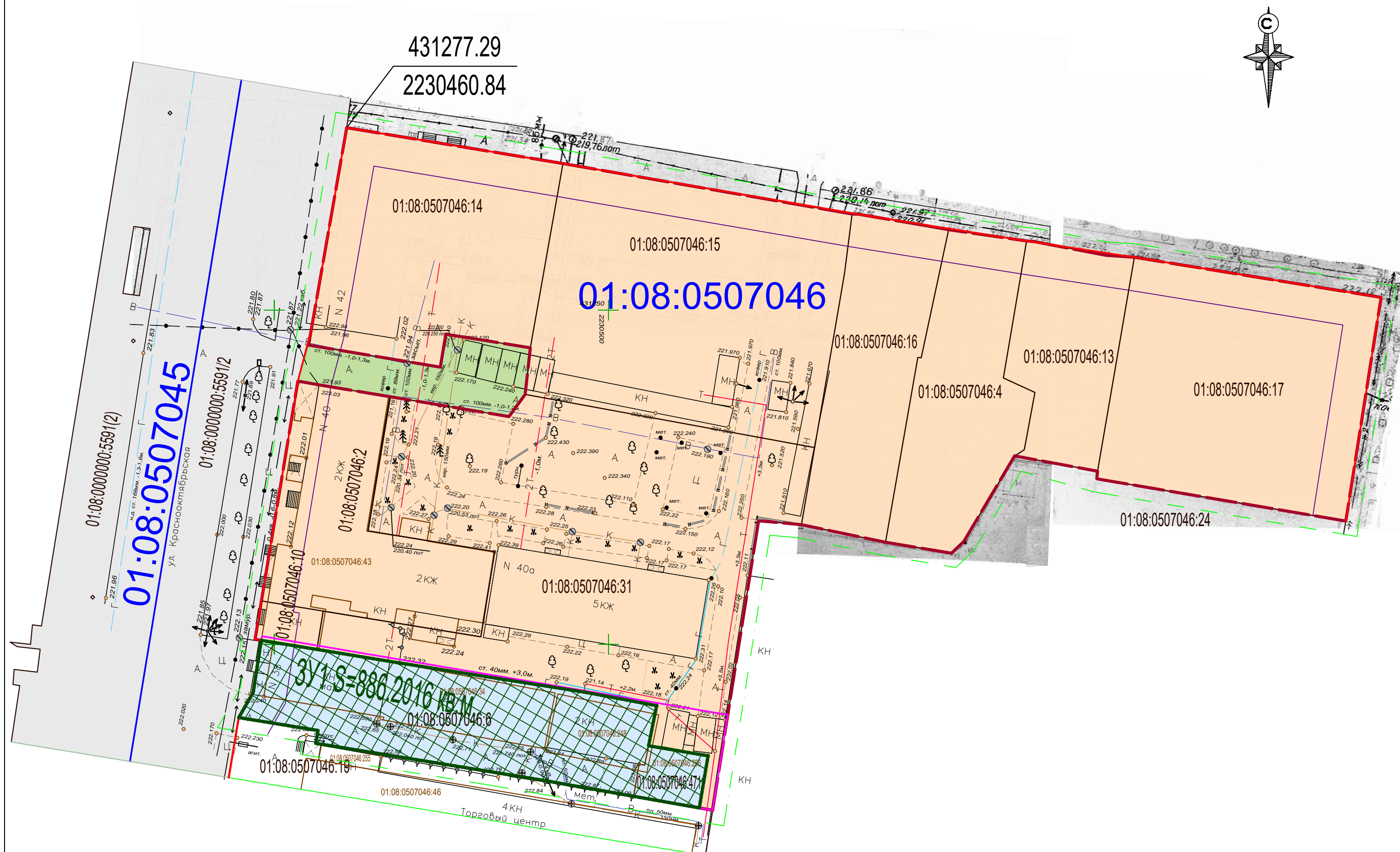












Чертёж межевания.



Условные обозначения:

- |   |   |
|---|---|
|  | Территориальная зона Ж-ОЖ   |
|  | Территория проектирования   |
|  | Границы кадастровых кварталов   |
|  | Красные линии   |
|  | Линии отступа от красных линий  |
|  | Границы существующих земельных участков, стоящих на государственном кадастровом учёте (далее - ГКУ) |
|  | Границы образуемого земельного участка  |
|  | Границы земельных участков, стоящих на ГКУ, планируемых к изменению                                 |
|  | Границы существующих объектов капитального строительства (далее - ОКС-ов), стоящих на ГКУ           |
|  | Границы территории, государственная собственность на которую не разграничена                        |

01:08:0507046	Номер кадастрового квартала
431277.29	Координаты характерных точек красных линий
2230460.84	
3У1	Условный номер образуемого земельного участка
S=886.2016 кв.м	Площадь образуемого земельного участка
01:08:0507046:6	Кадастровый номер существующего земельного участка

Примечания:

1. Объекты капитального строительства федерального, регионального и местного значения отсутствуют.
2. Зоны для размещения объектов культурного значения на проектируемой территории отсутствуют.
3. Границы публичных сервитутов на проектируемой территории отсутствуют.

							Т1.ПЗ.ГЧ.ГП-2			
							Документация по внесению изменений в проект межевания территории квартала 192, ограниченного улицами Курганная, Красноябрьская, Крестьянская, Жуковского, утверждённый постановлением Главы МО «город Майкоп» от 21.11.2008 г №648, в части территории, ограниченной улицей Красноябрьской и земельными участками с кадастровыми номерами 01:08:0507046:10, 01:08:0507046:31, 01:08:0507046:19 в г. Майкопе			
Изм.	Кол.уч.	Лист	Недок.	Подпись	Дата					
ГИП		Новиков Ю.О.					Проект межевания. Основная часть.			Стадия
Разраб.		Косицкая Н. С.								Лист
										Листов
							Чертёж межевания М 1:500			ИП Новиков Ю. О. 2025 г.