

ЗАКАЗЧИК: «БЛАГОУСТРОЙСТВО МО «ГОРОД МАЙКОП»

**ОБЩЕСТВО С ОГРАНИЧЕННОЙ ОТВЕТСТВЕННОСТЬЮ
«ГРАДОСТРОИТЕЛЬ»**



ИНН 0105077681 КПП 010501001

ОГРН 1160105053239

ДОКУМЕНТАЦИЯ ПО ПЛАНИРОВКЕ ТЕРРИТОРИИ ОБЪЕКТА

**Реконструкция линейного объекта «Мост через р. Ханка на
автодороге Ханская-Веселый»**

Том I

**ОСНОВНАЯ ЧАСТЬ
ПРОЕКТА ПЛАНИРОВКИ ТЕРРИТОРИИ**

ДПТ-ППТ-1

Раздел 1

«Проект планировки территории. Графическая часть»

**Автор тома: ООО «Градостроитель»
г. Майкоп 2025 г.**

ЗАКАЗЧИК: «БЛАГОУСТРОЙСТВО МО «ГОРОД МАЙКОП»

**ОБЩЕСТВО С ОГРАНИЧЕННОЙ ОТВЕТСТВЕННОСТЬЮ
«ГРАДОСТРОИТЕЛЬ»**

**ДОКУМЕНТАЦИЯ ПО ПЛАНИРОВКЕ
ТЕРРИТОРИИ ОБЪЕКТА**

**Реконструкция линейного объекта «Мост через р. Ханка на
автодороге Ханская-Веселый»**

Том I

**ОСНОВНАЯ ЧАСТЬ
ПРОЕКТА ПЛАНИРОВКИ ТЕРРИТОРИИ**

ДПТ-ППТ-1

Раздел 1

«Проект планировки территории. Графическая часть»

Ген Директор



Таджимухомедов Д. В.

**Автор тома: ООО «Градостроитель»
г. Майкоп 2025 г.**

Взам. инв. №

Подл. и дата

Инв. № подл.

11

Номер тома	Наименование документов	Обозначение
ОСНОВНАЯ ЧАСТЬ ПРОЕКТА ПЛАНИРОВКИ ТЕРРИТОРИИ		
ТОМ I	Раздел 1 «Проект планировки территории. Графическая часть»	ДПТ-ППТ-1
	Раздел 2 «Положение о размещении линейных объектов»	ДПТ-ППТ-2
МАТЕРИАЛЫ ПО ОБОСНОВАНИЮ ПРОЕКТА ПЛАНИРОВКИ ТЕРРИТОРИИ		
ТОМ II	Раздел 3 «Материалы по обоснованию проекта планировки территории. Графическая часть»	ДПТ-ППТ-3
	Раздел 4 «Материалы по обоснованию проекта планировки территории. Пояснительная записка»	ДПТ-ППТ-4
ПРОЕКТ МЕЖЕВАНИЯ ТЕРРИТОРИИ		
ТОМ III	Раздел 1 «Проект межевания территории. Графическая часть»	ДПТ-ПМТ-1
	Раздел 2 «Проект межевания территории. Текстовая часть»	ДПТ-ПМТ-2
	Раздел 3 «Материалы по обоснованию проекта межевания территории. Графическая часть»	ДПТ-ПМТ-3
	Раздел 4 «Материалы по обоснованию проекта межевания территории. Пояснительная записка»	ДПТ-ПМТ-4


Согласовано							Раздел 1 «Проект планировки территории. Графическая часть»	СОСТАВ ПРОЕКТА	Стадия	Лист	Листов
									П	1	1
									ООО «Градостроитель»		
Взаим. инв. №							Раздел 1 «Проект планировки территории. Графическая часть»	СОСТАВ ПРОЕКТА			
Подп. и дата							Раздел 1 «Проект планировки территории. Графическая часть»	СОСТАВ ПРОЕКТА			
Инв. № подл.							Раздел 1 «Проект планировки территории. Графическая часть»	СОСТАВ ПРОЕКТА			
	Изм.	Кол.уч	Лист	№ док	Подпись	Дата					
	Разработал	Таджимухомедов				06.25					

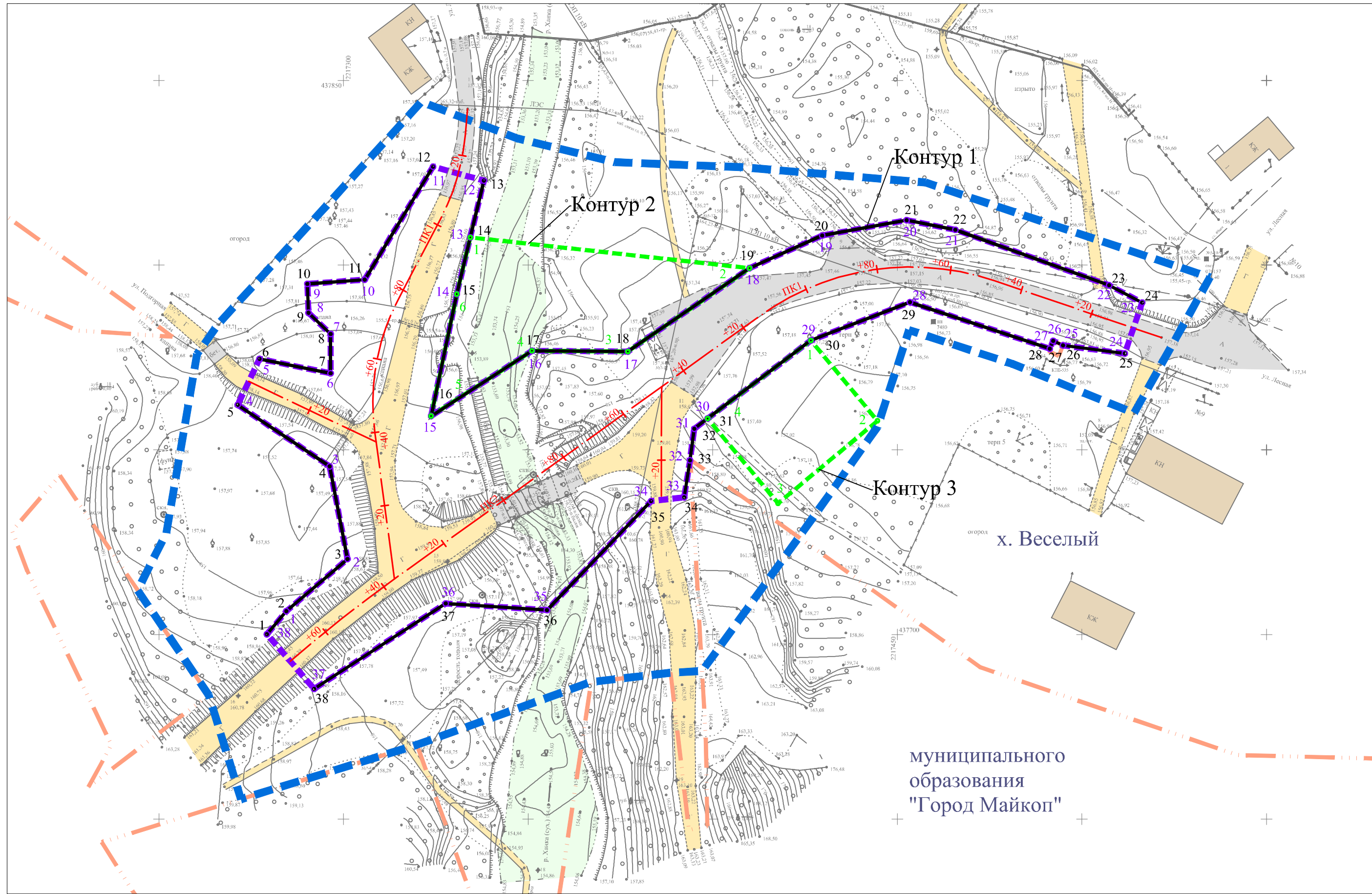
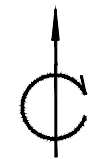
Реконструкция линейного объекта «Мост через р. Ханка на автодороге Ханская-Веселый»

№ п/п	Наименование документов	Кол-во док-тов	Кол-во листов	Номера листов
1	Титульный лист	1	2	1-2
2	Состав проекта	1	1	3
3	Содержание тома	1	1	4
4	Чертеж красных линий М 1:1000	1	1	5
5	Чертеж красных линий, чертеж границ зон планируемого размещения линейных объектов М 1:1000	1	1	6

Согласовано	

Инв. № подл.	Взаим. инв. №	Подп. и дата	

						Раздел 1 «Проект планировки территории. Графическая часть»				
Изм.	Кол.у	Лист	№	Подпись	Дата					
Разработал		Тадимухометов			06.25	СОДЕРЖАНИЕ ТОМА		Стадия	Лист	Листов
								П	1	1
								ООО «Градостроитель»		



УСЛОВНЫЕ ОБОЗНАЧЕНИЯ:

- Границы территории, в отношении которой осуществляется подготовка проекта планировки
- Граница зоны планируемого размещения линейного объекта (на период строительства объекта)
- Граница зоны планируемого размещения линейного объекта (на период строительства, эксплуатации)
- Устанавливаемые красные линии, номер координаты характерной точки
- Ось проектируемой дороги
- Граница населенного пункта
- Существующие здания
- Существующие дороги с грунтовым покрытием
- Существующие дороги с капитальным покрытием
- Водный объект р. Ханка

- Примечание:
- Система координат МСК-01;
 - Инженерные изыскания выполнены ИП Чаусов А.М. в октябре 2024 г.;
 - Система высот Балтийская;
 - Границы зон планируемого размещения линейных объектов, подлежащих переносу (переустройству) из зон планируемого размещения линейных объектов отсутствуют;
 - В границе территории, в отношении которой осуществляется подготовка проекта планировки, существующие (ранее установленные в соответствии с законодательством Российской Федерации), устанавливаемые и отменяемые красные линии отсутствуют.

					ДПТ-ППТ-1			
					Реконструкция линейного объекта «Мост через р. Ханка на автодороге Ханская-Веселый»			
Кол.уч.	Лист	№ док.	Подпись	Дата	Том I Раздел 1 «Проект планировки территории. Графическая часть»	Стадия	Лист	Листов
Разработала	Захарова Е.К.			06.25		П	1	1
Проверил	Талиммухomedов			06.25	Чертеж красных линий М 1:1000	ООО «Градостроитель»		