

Экспликация зданий и сооружений


Номер на плане	Наименование	Примечание
1	Здание склада (проект.)	$S_{застр.} - 1102,8 \text{ кв. м}$
2	Здание производственных помещений с кафе и картинг-клубом (сущ.)	расположено на соседнем з/у




Условные обозначения

— — — — — - Граница рассматриваемого земельного участка

▭ - Проектируемое здание

Инв. N подл.	Подл. и дата	Взам. инв. N	Гл. спец.



						6192-ПЗУ		
						Здание склада на земельном участке 01:08:0507005:513 по адресу: Республика Адыгея (Адыгея), г Майкоп, ул Калинина		
Изм.	Кол.уч.	Лист № док.	Подп.	Дата				
ГИП		Тунянский			Графическая часть	Стадия	Лист	Листов
						П	1	1
Проверил		Тунянский			Схема планировочной организации земельного участка М1:500	ООО "ИНХ-ПРОЕКТ"		
Выполнил		Волкова	