



Согласовано

Гл. спец.

Взам. инв. N



Подл. и дата



Инв. N подл.

## Экспликация зданий и сооружений

Номер на плане	Наименование	Примечание
1	Склад	Реконстр.
2	Склад	Сущ.
3	Склад	Сущ.
4	Склад	Сущ.
5	Навес	Сущ.
6	Цистерны	Сущ.
7	Туалет надворный	Сущ.

### Условные обозначения

- — — - граница земельного участка
-  - проектируемое здание
-  - существующие здания
-  - бетонная площадка
-  - гравийное покрытие территории участка
-  - газон
-  - демонтаж

						3125		
						<b>«Реконструкция существующего склада, расположенного по адресу: г. Майкоп, ст. Ханская, ул. Ленина на земельном участке с кадастровым номером 01:08:1314002:14»</b>		
Изм.	Кол.уч	Лист	N док.	Подп.	Дата			
ГИП.		Тинянский				Графическая часть	Стадия	Лист
							П	1
Н. Контр.		Тинянский				Схема планировочной организации земельного участка М1:500	000 "ИНЖ-ПРОЕКТ"	
Выполнил		Глумова		