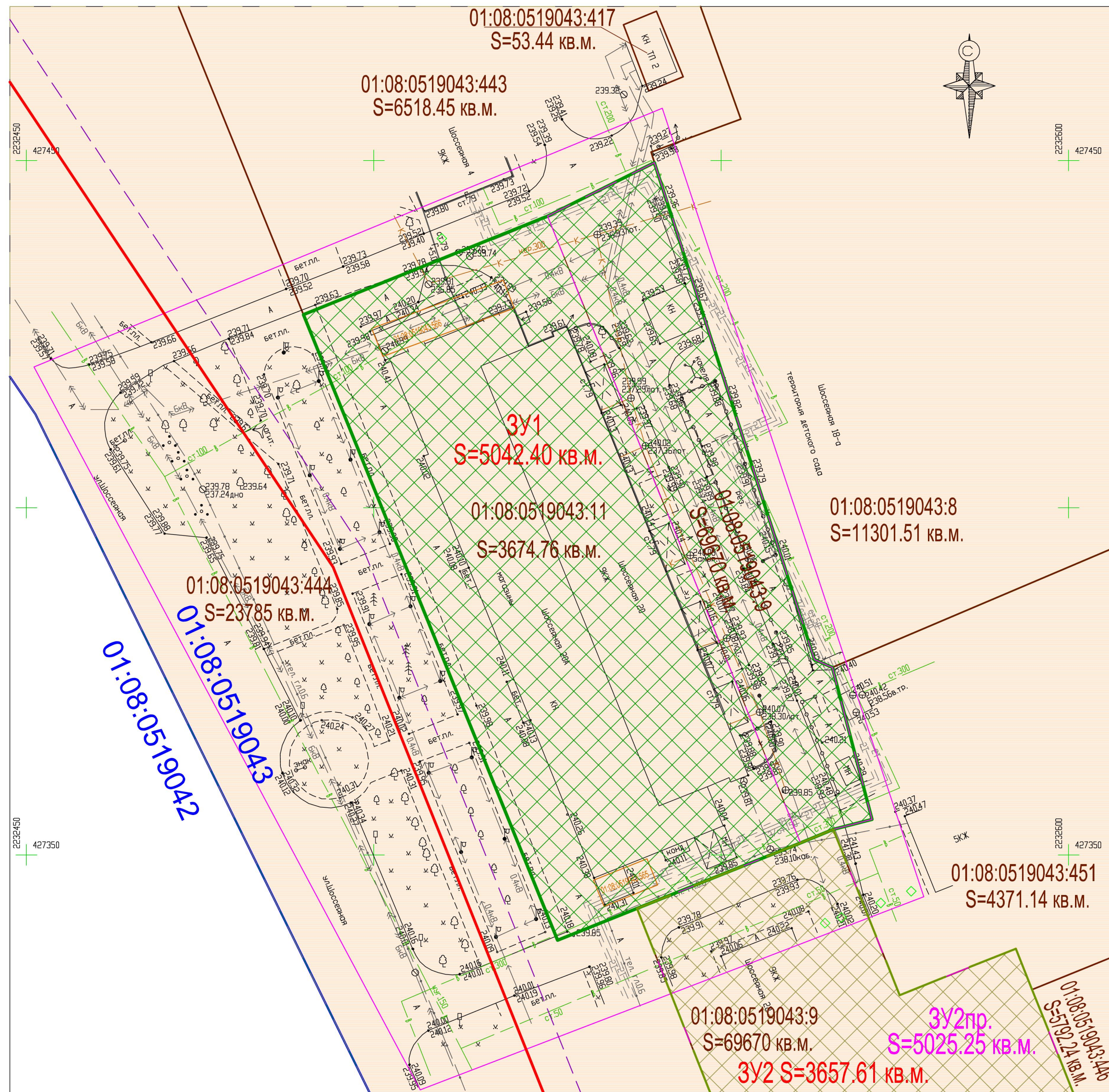











Чертёж межевания.



Условные обозначения:

- | | |
|--|--|
|  | Границы территории проектирования |
|  | Границы кадастровых кварталов |
|  | Красные линии, утверждённые постановлением Администрации муниципального образования «Город Майкоп» от 12.11.2015 № 790 |
|  | Линии отступа от красных линий |
|  | Границы существующих земельных участков, стоящих на государственном кадастровом учёте |
|  | Границы существующих ОКС, стоящих на государственном кадастровом учёте, планируемые к снятию с ГКУ |
|  | Границы земельного участка ЗУ1, планируемого к образованию - этап 3 |
|  | Границы земельного участка ЗУ2, планируемого к образованию - этап 3 |
|  | Границы промежуточного земельного участка ЗУ2пр., планируемого к образованию - этап 2 |
| 01:08:0519043 | Номер кадастрового квартала |
| ЗУ1, ЗУ2 | Условный номер образуемого земельного участка |
| S=5042.40 кв.м. | Площадь образуемого земельного участка |
| 01:08:0519043:11 | Кадастровый номер существующего земельного участка |
| S=3674.76 кв.м. | Площадь существующего земельного участка |

Примечания:

1. Объекты капитального строительства федерального, регионального и местного значения отсутствуют.
2. Зоны для размещения объектов культурного значения на проектируемой территории отсутствуют.
3. Границы публичных сервитутов на проектируемой территории отсутствуют.

[illegible]