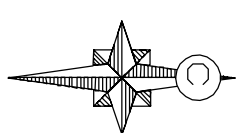
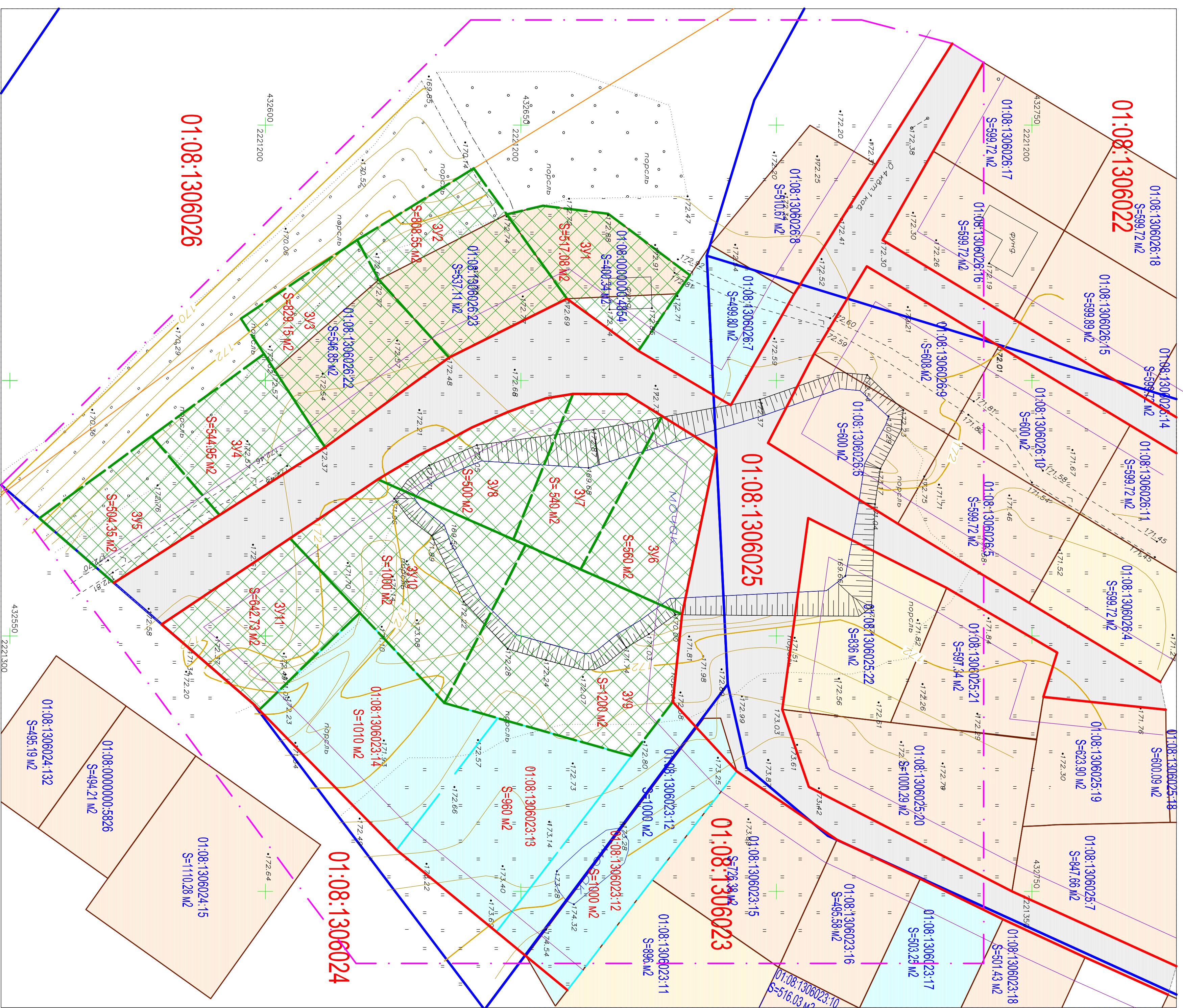
















Чертёж межевания.



Условные обозначения:

- | | |
|---|---|
|  | Границы территории проектирования |
|  | Границы кадастровых кварталов |
|  | Границы земель |
|  | Длины отступа от красных линий |
|  | Границы существующих земельных участков, стоящих на ПУ |
|  | Границы существующих земельных участков, стоящих на ПУ, для дальнейшего |
|  | Границы существующих земельных участков, стоящих на ПУ без обременения границ |
|  | Границы обремененных земельных участков |
|  | Границы уличных зеленых участков |
|  | Существующие дороги |
|  | Номер кадастрового квартала |
|  | Условный номер обремененного земельного участка |
|  | Номер обремененного земельного участка |
|  | Границы территории проектирования |

Примечания:

1. Объекты капитального строительства федерального, регионального и местного значения отсутствуют.
2. Зоны для размещения объектов культурного значения на проектируемой территории отсутствуют.
3. Границы публичных сервититов на проектируемой территории отсутствуют.

[illegible]