











+



229986.070
 229487.48



	Границы территориальной зоны Ж-МЗ
	Границы территории проектирования
	Границы кадастровых кварталов
	Красные линии
	Линии отступа от красных линий
	Границы существующих земельных участков, стоящих на государственном кадастровом учёте
	Границы существующих ОКС, стоящих на государственном кадастровом учёте
	Границы земельного участка, планируемого к образованию
	Границы территории, государственная собственность на которые не разграничена

Номер кадастрового квартала

Условный номер образуемого земельного участка

Площадь образуемого земельного участка

01:08:0516193:281 Кадастровые номера существующих объектов капитального строительства, стоящих на ГКУ

1. Объекты капитального строительства федерального, регионального и местного значения отсутствуют.
2. Зоны для размещения объектов культурного значения на проектируемой территории отсутствуют.
3. Границы публичных сервитутов на проектируемой территории отсутствуют.

						Т1.ПЗ.ГЧ.ГП-1			
						Документация по планировке территории (проект межевания территории) части кадастрового квартала 01:08:0516193, ограниченной улицей Набережной, переулок Глухим и земельными участками по улицам Ростовской в городе Майкопе муниципального образования «Город Майкоп»			
Изм.	Кол.уч.	Лист	№ док.	Подпись	Дата	Проект межевания территории Основная часть	Стадия	Лист	Листов
ГИП		Новиков Ю.О.					П	16	16
Разраб.		Косицкая Н.С.							
						Чертеж межевания М 1:500	ИП Новиков Ю. О. 2025 г.		