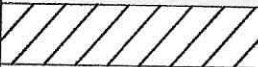




Ведомость зданий и сооружений

Номер на плане	Наименование и обозначение	Этажность	Высота	Ед.изм м2	Ед.изм м3
				Застройки	Строительный объем
1	Планируемое здание	1	4,00	293,3	1173
2					
3					

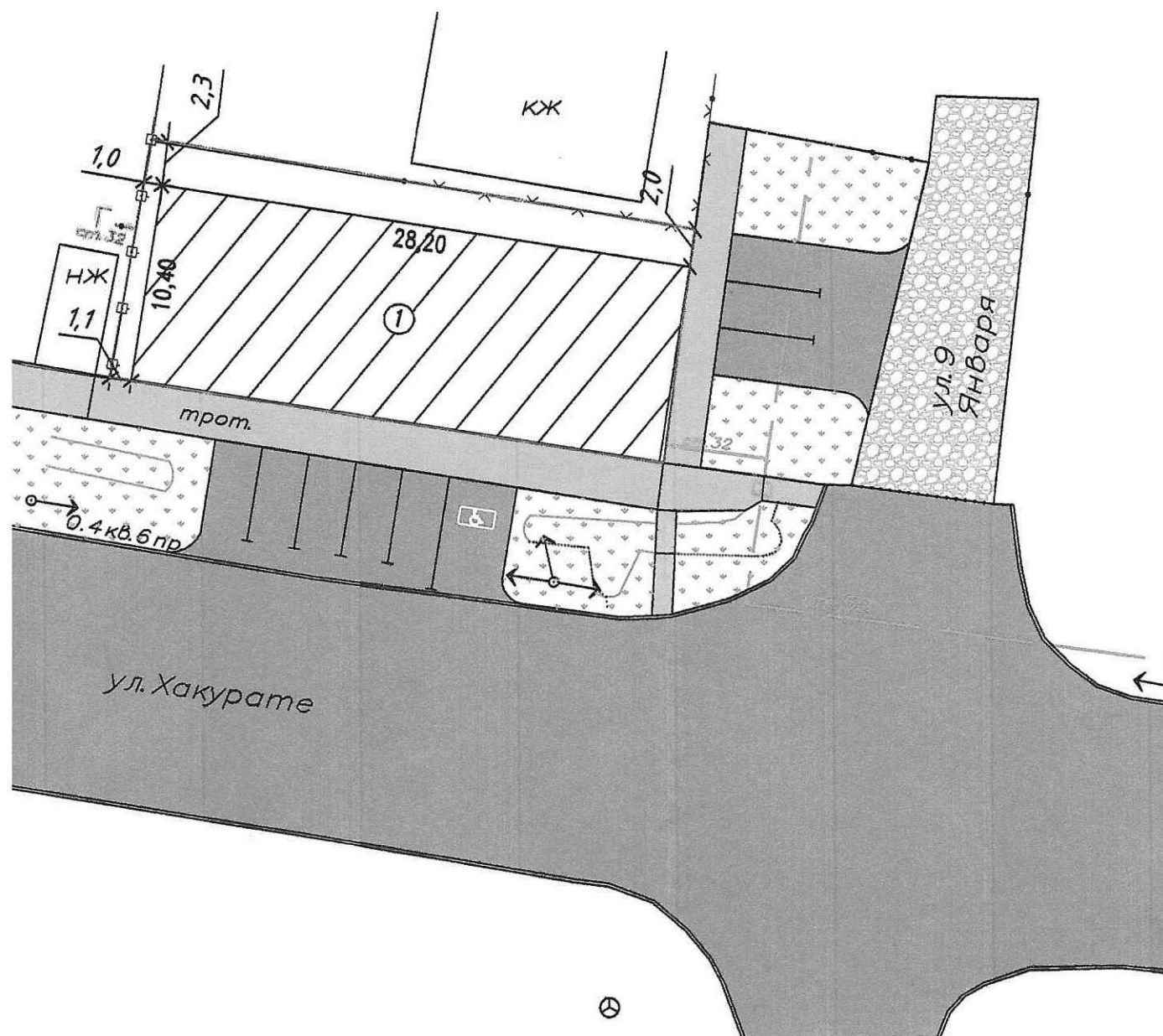
Технико-экономические показатели объекта

	Наименование	Ед. изм.	Площадь
1	Площадь земельного участка	кв.м.	368,0
2	Площадь застройки участка	кв.м.	293,3
3	Процент застройки	%	80

Обозначение	Наименование
	Асфальтобетонное покрытие тип1 (дорога, парковка)
	Асфальтобетонное покрытие тип2 (тротуар)
	Зона застройки
	Бетонный борт, камень
	Красная линия
	Газон

КЖ

Схема планировочной организации земельного участка



						Объект: строительство здания магазина по адресу: Республика Адыгея, г. Майкоп, ул. Хакурате, 620 (к/н з.у. 01:08:0506045:43).			
Изм.	Кол. уч.	Лист	№ док.	Подп.	Дата				
Разработ.		Тхагапсов П.Г.		<i>[Signature]</i>			Стадия	Лист	Листов
							П	1	1
						Схема планировочной организации земельного участка		ИП Гумов Д.А.	