







Ведомость зданий и сооружений

Номер на плане	Наименование и обозначение	Этажность	Высота	Площадь м2
				Застройки
1	Планируемое здание магазин	1	4,0	181,0

Технико-экономические показатели объекта

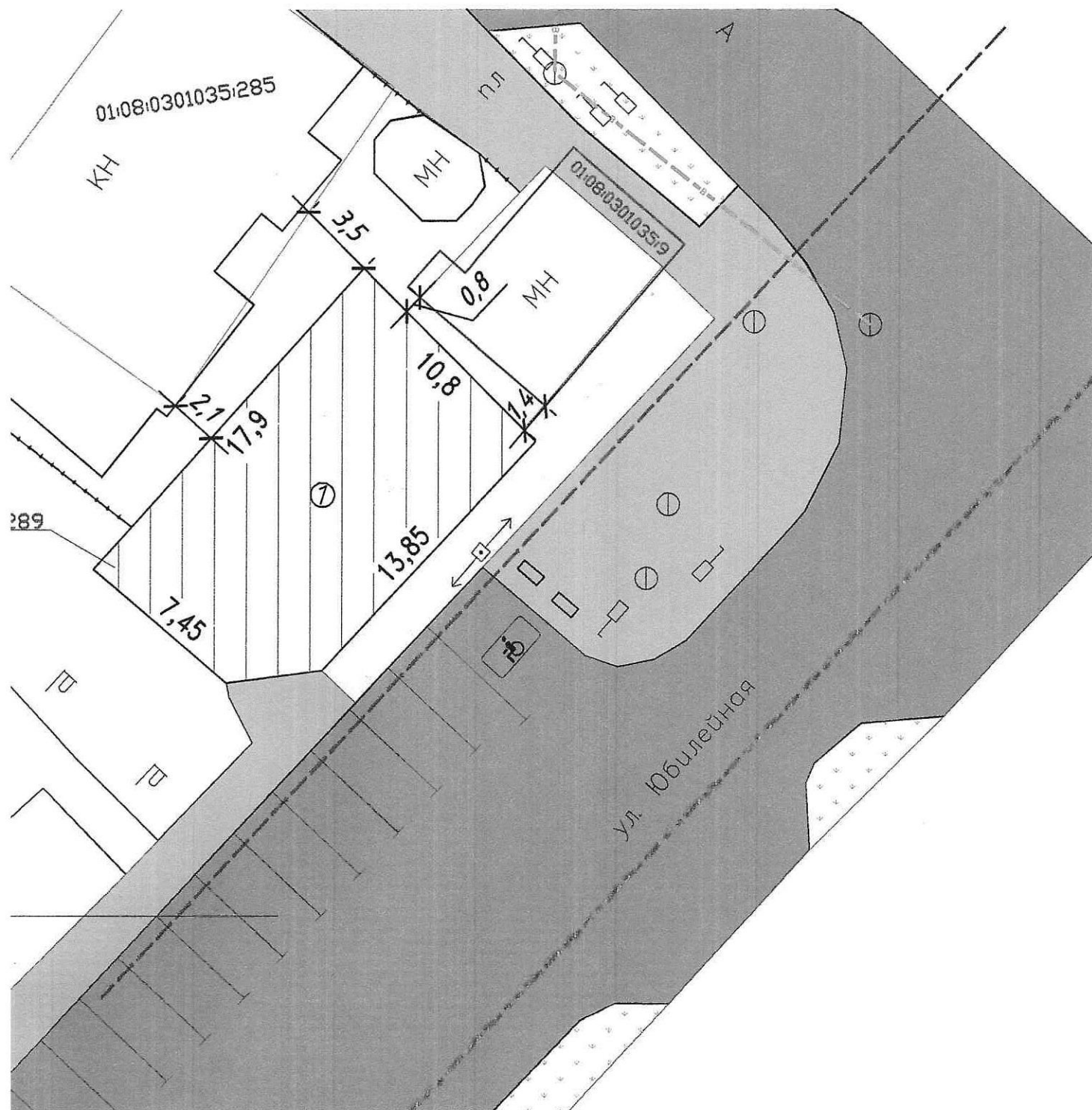
	Наименование	Ед. изм.	Площадь
1	Площадь земельного участка	кв.м.	181,0
2	Площадь застройки участка	кв.м.	181,0
3	Процент застройки	%	100

Обозначение	Наименование
	Сущ. асфальтобетонное покрытие (дорога, парковка)
	Зона застройки
	Бетонный борт. камень
	Красная линия
	Газон
	Сущ. асфальтобетонное покрытие (тротуар, площадки)

01:09:0301035:289

Сущ. парковки
20 машино-мест

Схема планировочной организации земельного участка



						Объект: строительство здания магазин по адресу: Республика Адыгея, п. Западный, г. Майкоп, ул. Юбилейная (з.у. 01:08:0301035:289).		
Изм.	Кол. л.	Лист	№ док.	Повн.	Дата	Стадия	Лист	Листов
Разработ.		Тхагаарсэв П.Г.				П	1	1
						Схема планировочной организации земельного участка		
						ИП Гутюб Д.А.		