













27000

# Ведомость жилых и общественных зданий и сооружений

Номер на плане	Наименование и обозначение	Этажность	Количество		Площадь, м <sup>2</sup>				Строительный объем, м <sup>3</sup>	
			Зданий	Квартир	Застройки		Общая нормируемая		Здания	Всего
					Зда-ния	Всего	Зда-ния	Всего		
1	Магазин (проект.)	1	1	-	-	579.5	-//-			
Плоскостные сооружения										
A	Стоянка автомобилей на 15 м/м, в т.ч. 2 м/м для МГН (проект.)									

## Условные обозначения

-  - здание жилого дома
-  - асфальтобетонное покрытие проектируемой стоянки автомобилей
-  - покрытие проектируемых тротуара и отмостки из бетонной плитки
-  - гравийное покрытие существующей автодороги
-  - асфальтобетонное покрытие существующей автодороги
-  - газон, озеленение
-  - границы отведенного земельного участка
-  - цветочница

						4424			
						«Строительство магазина по адресу: Республика Адыгея, г. Майкоп, ст-ца Ханская, ул. Ленина, 33 (кадастровый номер 01:08:1001031:159)».			
Изм.	Кол.уч.	Лист	N док.	Подп.	Дата	Графическая часть	Стадия	Лист	Листов
ГИП		Тинянский					П	1	
Проверил		Тинянский				Схема планировочной организации земельного участка М1:500	000 "ИНЖ-ПРОЕКТ"		
Выполнил		Глумова		