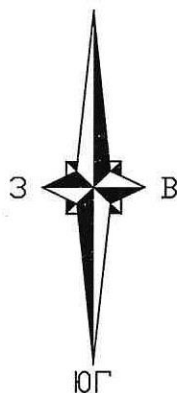
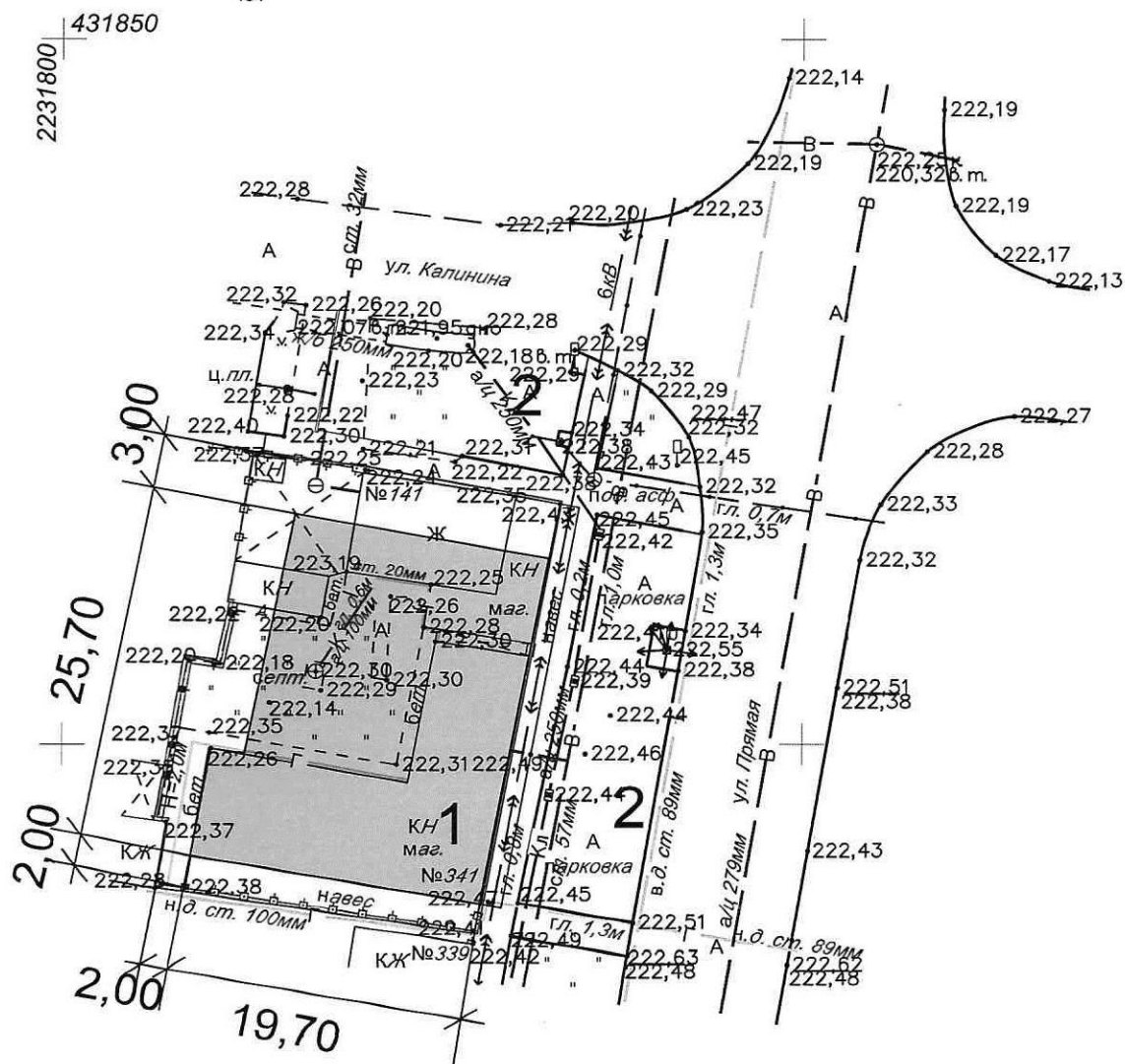



Схема планировочной организации земельного участка



Условные обозначения

- 1 - реконструируемое здание
- 2 - существующая парковка



						Заказчик:				
						Земельный участок по адресу: Республика Адыгея, г. Майкоп, ул. Калинина, Российская Федерация				
Изм.	Кол.уч.	Лист	№ док.	Подпись	Дата					
						г. Майкоп Республика Адыгея		Стадия	Лист	Листов
								РП	1	1
Выполнил	Андросов В.Н.					Масштаб 1:500 Система координат МСК-23 Система высот Балтийская		ИП Смагина З.В.		

Выполнил Андросов В.Н.

[Signature]