




ЗОНЫ С ОСОБЫМИ УСЛОВИЯМИ ИСПОЛЬЗОВАНИЯ ТЕРРИТОРИЙ:


Зоны охраны объектов культурного наследия (памятников истории и культуры) народов Российской Федерации:


 Защитная зона объекта культурного наследия


ТЕРРИТОРИИ ОБЪЕКТОВ КУЛЬТУРНОГО НАСЛЕДИЯ:

Объекты культурного наследия, границы их территорий:


Объекты культурного наследия (ОКН):

 Памятник федерального значения

 Памятник регионального значения

 Памятник местного значения;
Памятник без категории - выявленный объект культурного наследия;
объект, обладающий признаками объекта культурного наследия

Границы территорий объектов культурного наследия

 Граница территории объекта культурного наследия

 - граница территории проектирования

В соответствии со сведениями Схемы территориального планирования Республики Адыгея, Генерального плана муниципального образования «Город Майкоп», утвержденного Решением Совета народных депутатов муниципального образования «Город Майкоп» от 30.12.2010 № 310-рс, в границах территории проектирования отсутствуют объекты культурного наследия и особо охраняемые природные территории, а также территория проектирования не входит в границы лесничеств, участковых лесничеств, лесных кварталов, лесотаксационных выделов или частей лесотаксационных выделов

						Заказчик: Андрухаев Б.К.		
						Документация по планировке территории (проект межевания территории) части кадастрового квартала 0108-1109008, ограниченного улицами 70 лет Победы, Покровская, Чамокובה, Рождественская в поселке Западном муниципального образования «Город Майкоп»		
Изм.	Кол.уч.	Лист	№ док.	Подпись	Дата	Материалы по обоснованию проекта межевания территории	Стадия	Лист
Проверил		Холодов Д.Н.					П	2
Разработал		Холодова Н.И.				Чертеж границ особо охраняемых природных территорий. Чертеж границ территорий объектов культурного наследия. Чертеж границ лесничеств, участковых лесничеств, лесных кварталов, лесотаксационных выделов или их частей М. б/н	ИП Холодов Д.Н.	