

430830,80  
2230914,01





ул. Пролетарская








ул. Гоголя

ул. Гагарина

ул. Пионерская

Условные обозначения:

-  - красная линия
-  - границы существующего элемента планировочной структуры (квартала)
-  - граница проектирования и кадастрового квартала 01:08:05:08:025
-  - кадастровые границы существующих земельных участков
-  - проезжая часть, парковки, проезды
-  - озеленение

-  – существующая застройка
  -  – границы зон планируемого размещения объектов капитального строительства (жилая застройка)
  -  – границы зон планируемого размещения объектов капитального строительства (объекты общественного назначения, встроенно-пристроенные помещения)
  -  – навес над съездом в подземный паркинг
  -  – объекты инженерной инфраструктуры
  -  – объекты дворового благоустройства
  -  – объекты капитального строительства, состоящие на учете в ЕГРН

[illegible]