

Выписка из Единого государственного реестра недвижимости об основных характеристиках и зарегистрированных правах на объект недвижимости

Сведения об основных характеристиках объекта недвижимости

В Единый государственный реестр недвижимости внесены следующие сведения:

Раздел 1 Лист 1

Земельный участок			
вид объекта недвижимости			
Лист № 1 раздела 1	Всего листов раздела 1: 1	Всего разделов: 3	Всего листов выписки: 4
21.01.2023г.			
Кадастровый номер:	01:08:1212004:592		
Номер кадастрового квартала:	01:08:1212004		
Дата присвоения кадастрового номера:	23.05.2014		
Ранее присвоенный государственный учетный номер:	данные отсутствуют		
Местоположение:	Местоположение установлено относительно ориентира, расположенного в границах участка. Почтовый адрес ориентира: Республика Адыгея, г Майкоп, п Северный, ул Прибрежная, 52.		
Площадь, м2:	707 +/- 9		
Кадастровая стоимость, руб:	669663.33		
Кадастровые номера расположенных в пределах земельного участка объектов недвижимости:	данные отсутствуют		
Категория земель:	Земли населенных пунктов		
Виды разрешенного использования:	для индивидуального жилищного строительства		
Статус записи об объекте недвижимости:	Сведения об объекте недвижимости имеют статус "актуальные"		
Особые отметки:	данные отсутствуют		
Получатель выписки:	Джаримок Инвербий Азметович		



полное наименование должности	ДОКУМЕНТ ПОДПИСАН
Главный Специалист	ЭЛЕКТРОННОЙ ПОДПИСЬЮ
	Каюков И.Н.
	инициалы, фамилия

Сертификат: 645751274004338310920032813983946369
Владелец: ФЕДЕРАЛЬНАЯ СЛУЖБА ГОСУДАРСТВЕННОЙ
РЕГИСТРАЦИИ, КАДАСТРА И КАРТОГРАФИИ
Действителен с 17.05.2022 по 10.08.2023

Выписка из Единого государственного реестра недвижимости об основных характеристиках и зарегистрированных правах на объект недвижимости

Сведения о зарегистрированных правах

Земельный участок			
вид объекта недвижимости			
Лист № 1 раздела 2	Всего листов раздела 2: 2	Всего разделов: 3	Всего листов выписки: 4
21.01.2023г.			
Кадастровый номер: 01:08:1212004:592			

1	Правообладатель (правообладатели):	1.1	Джаримок Инвербий Азметович, 25.05.1967, аул Ленинохабль Теучежского района Краснодарского края, Российская Федерация Паспорт гражданина Российской Федерации серия 79 11 №627707, выдан 14.06.2012, Отделом ОФМС России по Республике Адыгея в городе Майкопе
2	Вид, номер, дата и время государственной регистрации права:	2.1	Собственность 01:08:1212004:592-01/030/2023-8 21.01.2023 17:38:55
3	Документы-основания	3.1	Договор купли-продажи земельного участка, выдан 11.01.2023
4	Сведения об осуществлении государственной регистрации сделки, права, ограничения права без необходимого в силу закона согласия третьего лица, органа:	4.1	данные отсутствуют
5	Ограничение прав и обременение объекта недвижимости:	не зарегистрировано	
6	Заявленные в судебном порядке права требования:	данные отсутствуют	
7	Сведения о возмещении в отношении зарегистрированного права:	данные отсутствуют	
8	Сведения о наличии решения об изъятии объекта недвижимости для государственных и муниципальных нужд:	данные отсутствуют	
9	Сведения о невозможности государственной регистрации без личного участия правообладателя или его законного представителя:	данные отсутствуют	
10	Правопритязания и сведения о наличии поступивших, но не рассмотренных заявлений о проведении государственной регистрации права (перехода, прекращения права), ограничения права или обременения объекта недвижимости, сделки в отношении объекта недвижимости:	отсутствуют	

полное наименование должности	инициалы, фамилия
Главный Специалист	Каюков И.Н.

ДОКУМЕНТ ПОДПИСАН


ЭЛЕКТРОННОЙ ПОДПИСЬЮ

Сертификат: 6457512740043383310920032813983906360

Владелец: ФЕДЕРАЛЬНАЯ СЛУЖБА ГОСУДАРСТВЕННОЙ РЕГИСТРАЦИИ, КАДАСТРА И КАРТОГРАФИИ

Действителен с 17.05.2022 по 10.08.2023

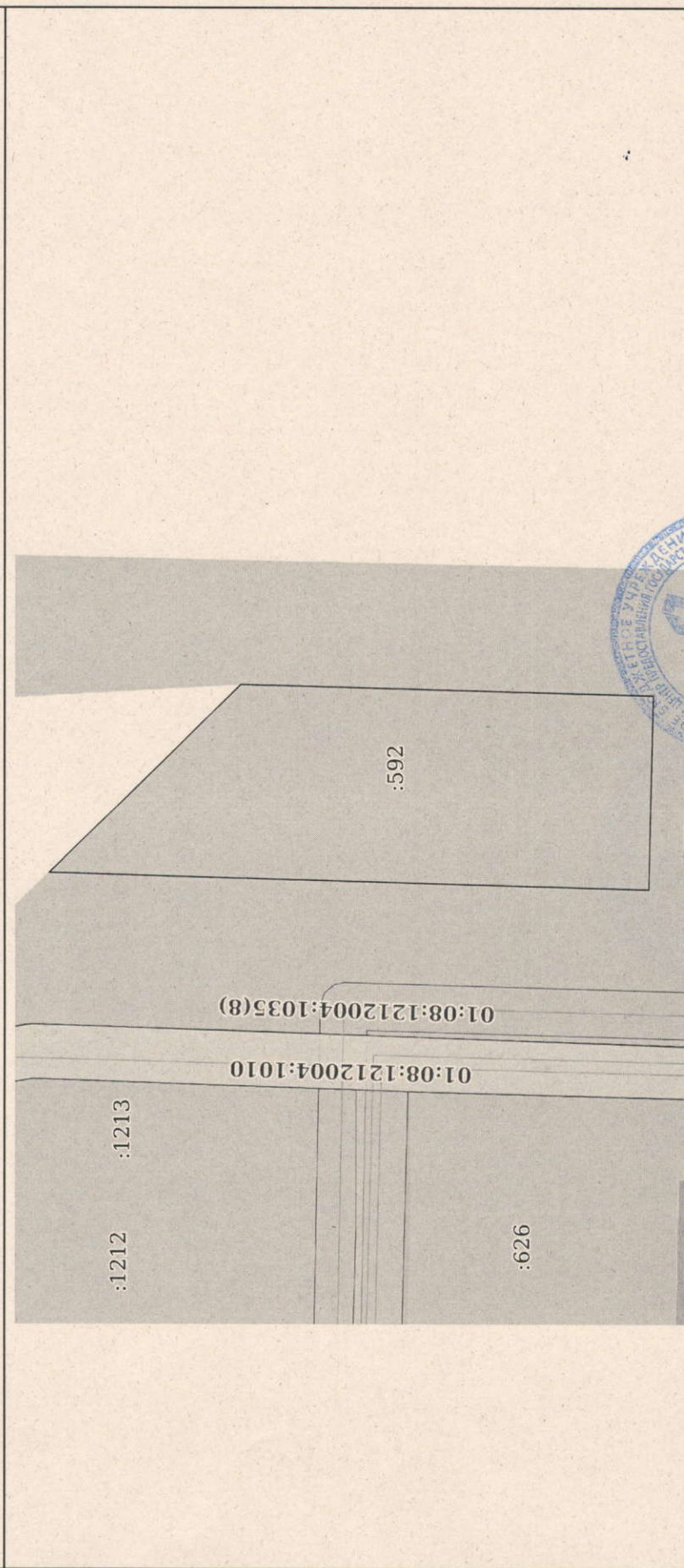
Земельный участок			
вид объекта недвижимости			
Лист № 2 раздела 2	Всего листов раздела 2: 2	Всего разделов: 3	Всего листов выписки: 4
21.01.2023г.			
Кадастровый номер:		01:08:1212004:592	
11	Сведения о невозможности государственной регистрации перехода, прекращения, ограничения права на земельный участок из земель сельскохозяйственного назначения:		
	данные отсутствуют		

полное наименование должности		инициалы, фамилия	
Главный Специалист		Каюков И.Н.	
<div style="border: 1px solid black; padding: 5px; text-align: center;">  <p>ДОКУМЕНТ ПОДПИСАНТЫ</p> <p>ЭЛЕКТРОННОЙ ПОДПИСЬЮ</p> <p>Сертификат: 645751274004383309200328139839506360</p> <p>Владелец: ФЕДЕРАЛЬНАЯ СЛУЖБА ГОСУДАРСТВЕННОЙ РЕГИСТРАЦИИ, КАДАСТРА И КАРТОГРАФИИ</p> <p>Действителен с 17.05.2022 по 10.08.2023</p> </div>			

Выписка из Единого государственного реестра недвижимости об основных характеристиках и зарегистрированных правах на объект недвижимости
Описание местоположения земельного участка


Земельный участок			
вид объекта недвижимости			
Лист № 1 раздела 3	Всего листов раздела 3: 1	Всего разделов: 3	Всего листов выписки: 4
21.01.2023г.			
Кадастровый номер: 01:08:1212004:592			

План (чертеж, схема) земельного участка



Масштаб 1:500

Условные обозначения:



полное наименование должности

Главный Специалист

инициалы, фамилия

Каюков И.Н.