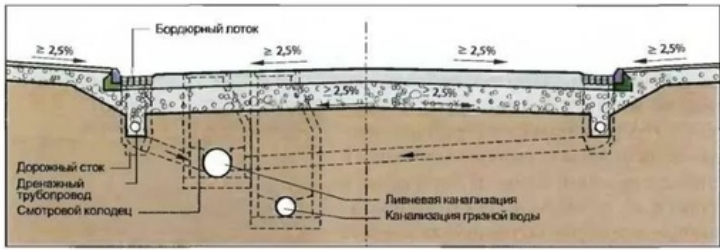
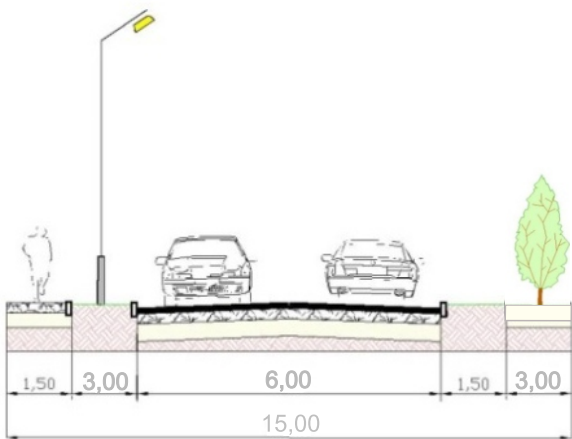



Условные обозначения:

- граница проектирования
- 209,65 - проектная отметка
209,56 - существующая отметка
- 0,006 - проектный продольный уклон (в тысячных)
72,75 - расстояние (в метрах)



							Документация по планировке территории (проект планировки территории и проект межевания территории) земельного участка с кадастровым номером 01:08:12:00454, расположенного в поселке Северном муниципального образования «Город Майкоп»			
Изм.	Кол.уч.	Лист	№ док.	Подпись	Дата	Обоснование проекта планировки территории		Стадия	Лист	Листов
Разработ.	Фролов							П	7	7
						Схема вертикальной планировки территории М. 1:1000		ООО «Архстудии» г. Майкоп		