


**ЗОНЫ С ОСОБЫМИ УСЛОВИЯМИ ИСПОЛЬЗОВАНИЯ ТЕРРИТОРИЙ:**




Зоны охраны объектов культурного наследия (памятников истории и культуры) народов Российской Федерации:

 Защитная зона объекта культурного наследия


**ТЕРРИТОРИИ ОБЪЕКТОВ КУЛЬТУРНОГО НАСЛЕДИЯ:**


Объекты культурного наследия, границы их территорий:

Объекты культурного наследия (ОКН):





-  Памятник федерального значения
-  Памятник регионального значения
-  Памятник местного значения;  
Памятник без категории - выявленный объект культурного наследия;  
объект, обладающий признаками объекта культурного наследия

Границы территорий объектов культурного наследия

 Граница территории объекта культурного наследия

Леса:  
 Леса защитные

**ГРАНИЦЫ УЧАСТКОВЫХ ЛЕСНИЧЕСТВ\*:**

-  Ханское сельское
-  Лесосеменное
-  Горбовское (Элота)
-  Опытное

 - граница территории проектирования

В соответствии со сведениями Схемы территориального планирования Республики Адыгея, Генерального плана муниципального образования «Город Майкоп», утвержденного Решением Совета народных депутатов муниципального образования «Город Майкоп» от 30.12.2010 № 310-рс, в границах территории проектирования отсутствуют объекты культурного наследия и особо охраняемые природные территории, а также территория проектирования не входит в границы лесничеств, участковых лесничеств, лесных кварталов, лесотаксационных выделов или частей лесотаксационных выделов

						Заказчик: Джамирзе А.Ю.			
						Документация по внесению изменений в проект межевания территории квартала 24 города Майкопа, ограниченной улицами Краснооктябрьской, Промышленной, Кубанской, Калининна, утвержденный постановлением Администрации муниципального образования «Город Майкоп» от 07.11.2007 № 762, в отношении западной части территории			
Изм.	Кол.уч.	Лист	№ док.	Подпись	Дата	Материалы по обоснованию проекта межевания территории	Стадия	Лист	Листов
Проверил		Гедуадже С.Р.					П	3	3
Разработал						Чертеж границ особо охраняемых природных территорий. Чертеж границ территорий объектов культурного наследия. Чертеж границ лесничеств, участковых лесничеств, лесных кварталов, лесотаксационных выделов или их частей М. б/м	ООО «Орбита»		