

**Индивидуальный предприниматель Дауров Тимур Асхадович**

**Объект: «Документация по внесению изменений в документацию по планировке (проект планировки) территории земельного участка с кадастровым номером 01:08:0515008:80, расположенного по улице Низпоташной в городе Майкопе, утвержденная постановлением Администрации муниципального образования "Город Майкоп" от 27.05.2016 № 425 (основных частей проекта планировки территории и проекта межевания территории), и документация по внесению изменений в документацию по планировке территории (проект планировки) части кадастрового квартала 01:08:0515008, ограниченного улицами Низпоташной, Делова и земельными участками с кадастровыми номерами 01:08:0515008:57 и 01:08:0515008:270 в городе Майкопе, утвержденная Постановлением Администрации муниципального образования "Город Майкоп" от 03.06.2020 № 519 (основных частей проекта планировки территории и проекта межевания территории)»**

**ДОКУМЕНТАЦИЯ**  
**по планировке территории (проект планировки территории)**

Основная часть  
Обоснование

Текстовая часть  
Графическая часть

Том 1

Индивидуальный предприниматель

Дауров Т.А.

г. Майкоп  
2023 г.

Состав проекта			
№ п/п	Обозначение	Наименование книги альбома	Примечание
1	T.1	Основная часть Обоснование Текстовая часть Графическая часть	

						Состав проекта	Лист
Изм.	Кол.		№ док	Подп	Дата		

Содержание		
Обозначение	Наименование	Примечание
ГП-1 ГП-2 ГП-3 ГП-4 ГП-5 ГП-6 ГП-7 ГП-8	Состав проекта	
	Содержание	
	Текстовая часть	
	Графическая часть	
	Общие данные. Карта планировочной структуры территории б/м.	
	Чертеж планировки.	
	Схема организации движения транспорта и пешеходов.	
	Схема границ территорий объектов культурного наследия. б/м.	
ГП-5	Схема границ зон с особыми условиями использования территорий.	
	Схема, отображающая местоположение существующих объектов капитального строительства	
ГП-7	Объемно-планировочное решение застройки.	
ГП-8	Схема вертикальной планировки и инженерной подготовки территории.	

						Содержание	Лист
Изм.	Кол.		№ лок	Подп	Дата		

**Положение о характеристиках планируемого развития территории, в том числе о плотности и параметрах застройки территории, о характеристиках объектов капитального строительства и необходимых для функционирования таких объектов и обеспечения жизнедеятельности граждан объектов коммунальной, транспортной и социальной инфраструктур и объектов, необходимых для развития территории в границах элемента планировочной структуры**

«Документация по внесению изменений в документацию по планировке (проект межевания) территории земельного участка с кадастровым номером 01:08:0515008:80, расположенного по улице Низпоташной в городе Майкопе, утвержденная постановлением Администрации муниципального образования "Город Майкоп" от 27.05.2016 № 425 (основных частей проекта планировки территории и проекта межевания территории), и документация по внесению изменений в документацию по планировке территории (проект межевания) части кадастрового квартала 01:08:0515008, ограниченного улицами Низпоташной, Делова и земельными участками с кадастровыми номерами 01:08:0515008:57 и 01:08:0515008:270 в городе Майкопе, утвержденная Постановлением Администрации муниципального образования "Город Майкоп" от 03.06.2020 № 519 (основных частей проекта планировки территории и проекта межевания территории)» (далее – документация, проект, проект межевания территории) выполнен в рамках реализации Градостроительного кодекса Российской Федерации.

Проект выполнен на современной топографической основе М 1:1000 с использованием топографической съемки.

Подготовка проекта планировки территории осуществляется для установления границ зон планируемого размещения объектов капитального строительства, определения характеристик и очередности планируемого развития территории.

Исходные данные:

1. Земельный кодекс Российской Федерации;
2. Градостроительный кодекс Российской Федерации;
3. Приказ Росреестра от 10.11.2020 №П/0412 «Об утверждении классификатора видов разрешенного использования земельных участков» (далее - Классификатор);
4. Приказ Комитета Республики Адыгея по архитектуре и градостроительству от 31.12.2014 № 70-од «Об утверждении региональных нормативов градостроительного проектирования Республики Адыгея»;
5. Решение Совета народных депутатов муниципального образования «Город Майкоп» от 30.12.2010 № 310-рс «Об утверждении Генерального плана муниципального образования «Город Майкоп» (далее – Генеральный план);
6. Решение Совета народных депутатов муниципального образования «Город Майкоп» от 28.10.2011 № 377-рс «Об утверждении Правил землепользования и застройки муниципального образования «Город

							Лист
Изм.	Кол.		№ лок	Подп			

Майкоп» (далее - ПЗЗ);

7. Решение Совета народных депутатов муниципального образования «Город Майкоп» от 26.10.2017 № 279-рс «Об утверждении местных нормативов градостроительного проектирования муниципального образования «Город Майкоп»;

8. СП 42.13330.2016 Градостроительство. Планировка и застройка городских и сельских поселений. Актуализированная редакция СНиП 2.07.01-89\*;

Проект планировки разработан в соответствии с действующими строительными, технологическими и санитарными нормами и правилами.

#### Баланс проектируемой территории

№ п/п	Территория	Ед. изм.	Кол-во	Проектное решение	
				Площадь	%
1	Территория в границах работ: Всего:	га	1	3,5	100
2	Существующие земельные участки	га		1,83	52,3
3	Образуемые земельные участки	га	6	0,3	8,6
4	Участки объектов культурно-бытового и коммунального обслуживания				
	зеленые зоны	га		0,9	25,7
	твердые покрытия	га		0,47	13,4
5	Параметры застройки				
	Коэффициент плотности застройки		0,4		
	Коэффициент застройки		0,2		

Проект планировки выполнен для проектируемой территории. Образуются новые земельные участки.

Площадь проектируемой застройки составляет – 470 м<sup>2</sup>.

Расстояние до ближайшего детского сада составляет – 1,92 км.

Расстояние до ближайшей школы составляет – 1,76 км.

Расстояние до поликлиники составляет – 2,4 км.

Расстояние до объектов торговли, общественного питания, бытового обслуживания и аптеки составляет – 0,5 км.

Размещение или изменение территории объектов федерального, регионального и местного значения проект не предусматривает.

Территория проектирования расположена в юго-западной территории г. Майкопа.

							Лист
Изм.	Кол.		№ лок	Подп			



## **Положение об очередности планируемого развития территории**

Этапы реализации документации в отношении объектов капитального строительства:

1. Выдача градостроительного плана земельного участка;
2. Выдача разрешения на строительство, присвоение адреса объекту адресации;
3. Подписание актов о подключении (технологическом присоединении) объекта капитального строительства к сетям инженерно-технического обеспечения;
4. Выдача заключения о соответствии построенного, реконструированного объекта капитального строительства требованиям проектной документации (в случае, если предусмотрено осуществление государственного строительного надзора в соответствии с частью 1 статьи 54 Градостроительного кодекса РФ);
5. Подготовка технического плана здания, сооружения в соответствии с Федеральным законом от 13.07.2015 № 218-ФЗ «О государственной регистрации недвижимости»;
6. Выдача разрешения на ввод объекта капитального строительства в эксплуатацию;
7. Государственный кадастровый учет, государственная регистрация прав на объект капитального строительства осуществляются в соответствии с Федеральным законом от 13.07.2015 № 218-ФЗ «О государственной регистрации недвижимости».

							Лист
Изм.	Кол.		№ док	Подп			

## Результаты инженерных изысканий

Проектируемая территория расположена в юго-западной территории г. Майкопа. Территория, рассматриваемая данным проектом, входит в пределы террасированной, аккумулятивно-эрозионной, аллювиально-пролювиальной Западно-Кубанской равнины. Поверхность равнины составляют пойма и надпойменные террасы реки Белая.

В геоморфологическом отношении территории расположены в пределах пойменной правобережной террасы р. Белая.

Отметки поверхности изменяются в пределах от 204 до 208 м.

Из опасных инженерно-геологических явлений следует отметить:

- сейсмичность района;
- высокое положение уровня грунтовых вод;
- наличие в разрезе специфических грунтов - иловатых глин.

Геолого-литологический разрез:

0,2 – 0,3 Почвенно-растительный слой

0,8 – 2,4 – супесь серая, влажная, твердая, с гравием, галькой, с корнями растений, гумусированный.

4,0 – 7,2 – суглинок серо-коричневый, влажный, твердый, с корнями деревьев, растений, гумусированный.

1,50 – Галечниковый грунт с песчаным заполнителем до 30-40% и редкими валунами, в скважинах №№ 1,2,3 от УГВ – водонасыщенный.

1,10 – Глина темно-серая, голубоватая, твердая, плотная, с тонкими прослойками песка мелкого.

2,5 – Песок серый, маловлажный, плотный, мелкий, ожелезненный.

Предположительно, грунтовые воды, по данным замеров в скважинах на 21.12.87г., вскрыты и установились на глубине 4.2-5.3м. Воды приурочены к аллювиальным отложениям (галечник), безнапорные. Максимальный ожидаемый уровень грунтовых вод на 1,0м выше установившегося.

Примечание: На стадии проектирования необходимо провести уточнение УГВ и повторное обследование грунтов.

Нормативная глубина промерзания грунтов – 0,8м.

Сейсмичность района – 7 баллов.

## Обоснование определения границ зон планируемого размещения объектов капитального строительства

Границы зон планируемого размещения объектов капитального строительства определялись в соответствии с градостроительным регламентом территориальной зоны Ж-МЗ, в которой для объектов индивидуального жилищного строительства предусмотрены отступы от красных линий улиц, проездов 5м, от границ смежных земельных участков – 3м.

Проектируема территория является частично застроенной.

На более поздних этапах проектирования для каждого земельного участка необходимо выполнить расчет пожарных рисков в составе

							Лист
Изм.	Кол.		№ лок	Подп			



проектной документации.

**Обоснование соответствия планируемых параметров, местоположения и назначения объектов регионального значения, объектов местного значения нормативам градостроительного проектирования и требованиям градостроительных регламентов, а также применительно к территории, в границах которой предусматривается осуществление деятельности по комплексному и устойчивому развитию территории объектами коммунальной, транспортной, социальной инфраструктур и расчетным показателям максимально допустимого уровня территориальной доступности таких объектов для населения**

Конфигурация кварталов обуславливается рельефом, охранными зонами и похожа на ранее запроектированные территории в районе ул.Низпоташной.

Проектируемая территория расположена в территориальной зоне застройки малоэтажными жилыми домами Ж – МЗ.

Зона Ж – МЗ выделена для формирования жилых районов с размещением отдельно стоящих индивидуальных жилых домов не выше 3 этажей, блокированных домов с приквартирными участками не выше 3 этажей, многоквартирных малоэтажных жилых домов не выше 4 этажей, с минимально разрешенным набором услуг местного значения.

## Защита территории от чрезвычайных ситуаций природного и техногенного характера, проведения мероприятий по гражданской обороне и обеспечению пожарной безопасности

Возможными чрезвычайными ситуациями природного характера на территории могут быть:

- сейсмическая опасность (7-9 баллов)
- сильный ветер - скорость при порывах 25м/сек и более
- крупный град - диаметр градин 20мм и более
- ливневые осадки
- сильный гололед - обледенение линий электропередач
- подтопление низинных участков склоновыми стоками дождевых и вод.

Проектом планировки предусмотрены следующие мероприятия:

- отсутствие опасных производств и потенциально опасных предприятий.
- при строительстве необходимо учитывать антисейсмические мероприятия
- проведение необходимых мероприятий по повышению устойчивости функционирования объектов инфраструктуры

Проект выполнен с учетом всех необходимых требований пожарной безопасности, расстояния между зданиями соответствует требованиям СНиП

							Лист
Изм.	Кол.		№ док	Подп			



[illegible]

технический заказчик (застройщик) объекта капитального строительства, лицо, проводящее указанные работы, обязаны незамедлительно приостановить указанные работы и в течение трех дней со дня обнаружения такого объекта направить в региональный орган охраны объектов культурного наследия письменное заявление об обнаруженном объекте культурного наследия.

Региональный орган охраны объектов культурного наследия, которым получено такое заявление, организует работу по определению историко-культурной ценности такого объекта в порядке, установленном законами или иными нормативными правовыми актами субъектов Российской Федерации, на территории которых находится обнаруженный объект культурного наследия.

В случае обнаружения объекта археологического наследия уведомление о выявленном объекте археологического наследия, содержащее информацию, предусмотренную пунктом 11 статьи 45.1 настоящего Федерального закона, а также сведения о предусмотренном пунктом 5 статьи 5.1 настоящего Федерального закона особом режиме использования земельного участка, в границах которого располагается выявленный объект археологического наследия, направляются региональным органом охраны объектов культурного наследия заказчику указанных работ, техническому заказчику (застройщику) объекта капитального строительства, лицу, проводящему указанные работы.

Указанные лица обязаны соблюдать предусмотренный пунктом 5 статьи 5.1 настоящего Федерального закона особый режим использования земельного участка, в границах которого располагается выявленный объект археологического наследия.

							Лист
Изм.	Кол.		№ лок	Подп			

Лист	Наименование	Примечание
1	Общие данные. Карта планировочной структуры территории с отображением элементов планировочной структуры	
2	Чертеж планировки. М 1:1000	
3	Схема организации движения транспорта и пешеходов. М 1:1000	
4	Схема границ территорий объектов культурного наследия. б/м	
5	Схема границ зон с особыми условиями использования территории. М 1:1000	
6	Схема, отображающая местоположение существующих объектов капитального строительства. М 1:1000	
7	Объемно-пространственное решение застройки территории	
8	Схема вертикальной планировки и инженерной подготовки территории. М 1:1000	

Обозначение	Наименование	Примечание
	Ссылочные материалы	
СП 42.13330.2016	ГРАДОСТРОИТЕЛЬСТВО. ПЛАНИРОВКА И ЗАСТРОЙКА ГОРОДСКИХ И СЕЛЬСКИХ ПОСЕЛЕНИЙ	

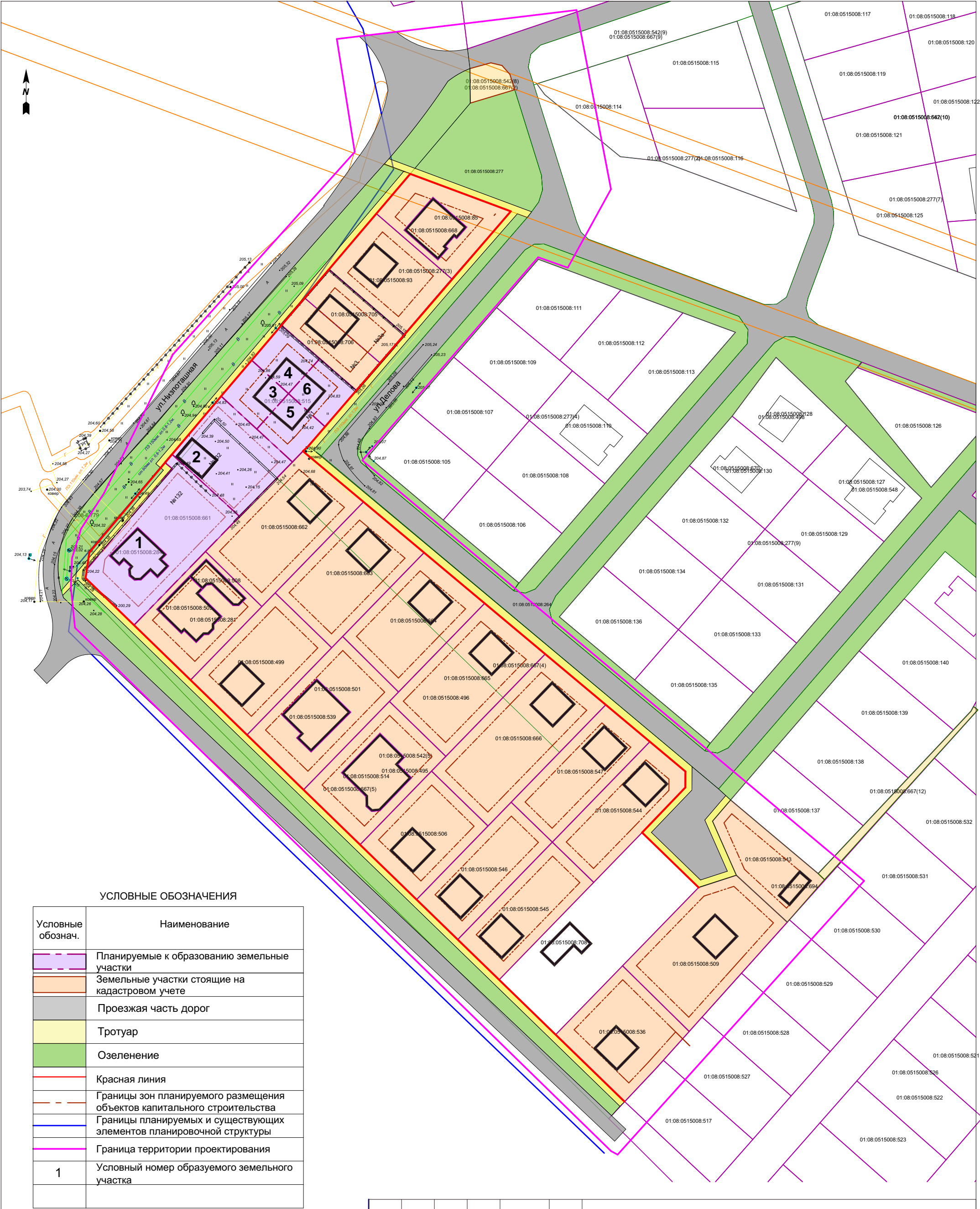
Наименование	Ед. изм.	Количество	%	Примечание
Площадь территории в границах работ	га	3,5	100	
Площадь образуемых земельных участков	га	0,3	8,6	

[illegible]

территории

							ГП
						«Документация по внесению изменений в документацию по планировке (проект планировки) территории земельного участка с кадастровым номером 01:08:0515008:80, расположенного по улице Нислоташной в городе Майкопе, утвержденная постановлением Администрации муниципального образования "Город Майкоп" от 27.05.2016 № 425 (основных частей проекта планировки территории и проекта межевания территории), и документация по внесению изменений в документацию по планировке территории (проект планировки) части кадастрового квартала 01:08:0515008, ограниченной улицами Нислоташной, Делова и земельными участками с кадастровыми номерами 01:08:0515008:57 и 01:08:0515008:270 в городе Майкопе, утвержденная Постановлением Администрации муниципального образования "Город Майкоп" от 03.06.2020 № 519 (основных частей проекта планировки территории и проекта межевания территории)	
Изм.	Кол.уч.	Лист	Недок.	Подпись	Дата		Стадия
						Проект планировки	Лист
							Листов
ГАП		Дауров				Общие данные	П
Выполнил		Лысова					1
						Общие данные	ИП Дауров Т.А. г.Майкоп





УСЛОВНЫЕ ОБОЗНАЧЕНИЯ

Условные обознач.	Наименование
	Планируемые к образованию земельные участки
	Земельные участки стоящие на кадастровом учете
	Проезжая часть дорог
	Тротуар
	Озеленение
	Красная линия
	Границы зон планируемого размещения объектов капитального строительства
	Границы планируемых и существующих элементов планировочной структуры
	Граница территории проектирования
1	Условный номер образуемого земельного участка

Примечание:

1. На планируемых к образованию земельных участках планируется размещение объектов капитального строительства:

1- индивидуальный жилой дом

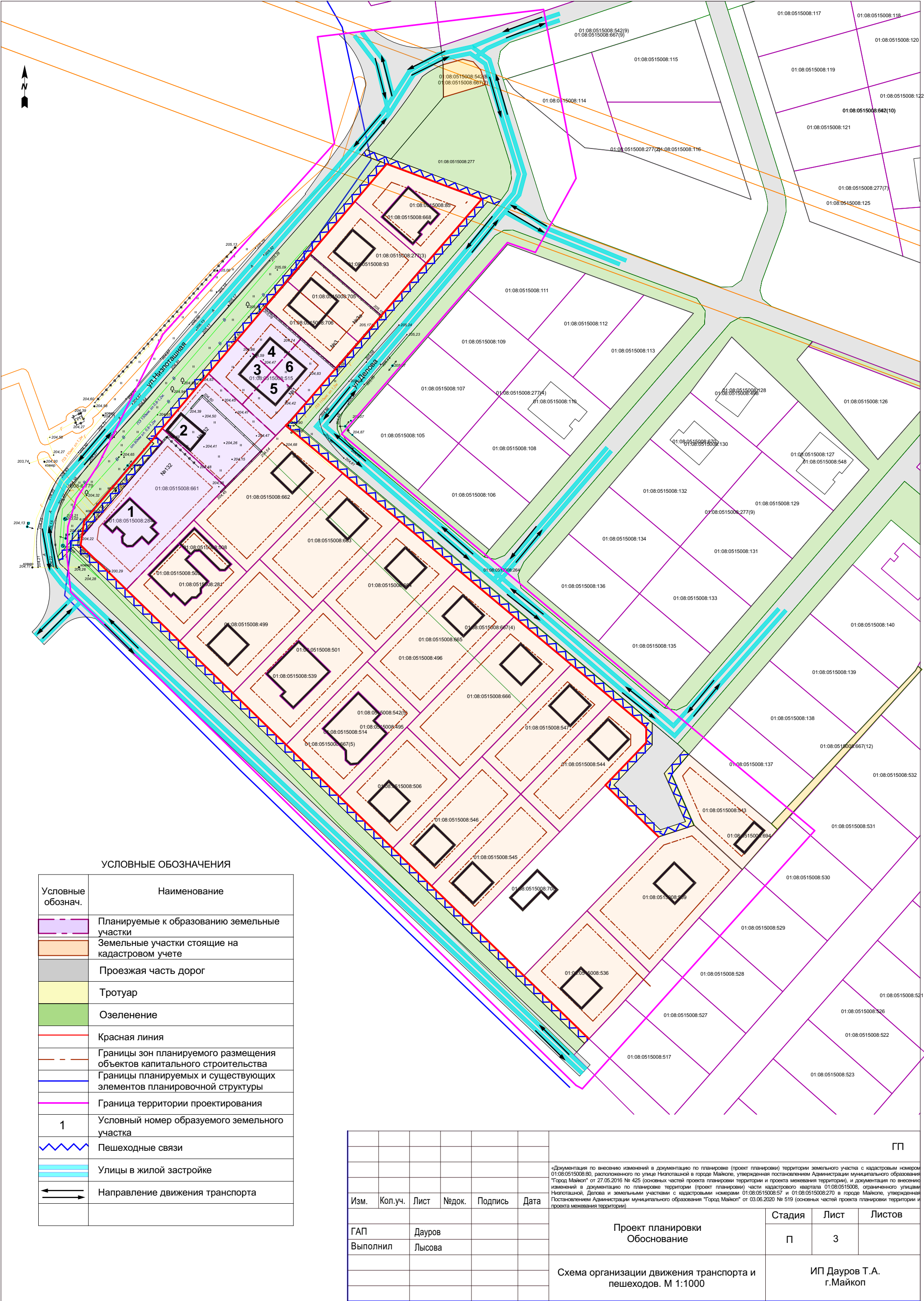
2 - магазин

3-6 - блокированный жилой дом

2. Границы зон планируемого размещения объектов капитального строительства участка с условным номером 2 при условии получения разрешения на отклонение от предельных параметров разрешенного строительства.

						ГП			
						«Документация по внесению изменений в документацию по планировке (проект планировки) территории земельного участка с кадастровым номером 01:08:0515008:80, расположенного по улице Никопольской в городе Майкопе, утвержденная постановлением Администрации муниципального образования "Город Майкоп" от 27.05.2016 № 425 (основных частей проекта планировки территории и проекта межевания территории), и документация по внесению изменений в документацию по планировке территории (проект планировки) части кадастрового квартала 01:08:0515008, ограниченного улицами Никопольской, Делова и земельными участками с кадастровыми номерами 01:08:0515008:57 и 01:08:0515008:270 в городе Майкопе, утвержденная Постановлением Администрации муниципального образования "Город Майкоп" от 03.06.2020 № 519 (основных частей проекта планировки территории и проекта межевания территории)»			
Изм.	Кол.уч.	Лист	№док.	Подпись	Дата	Проект планировки Основная часть	Стадия	Лист	Листов
ГАП		Дауров					П	2	
Выполнил		Лысова				Чертеж планировки М 1:1000	ИП Дауров Т.А. г.Майкоп		





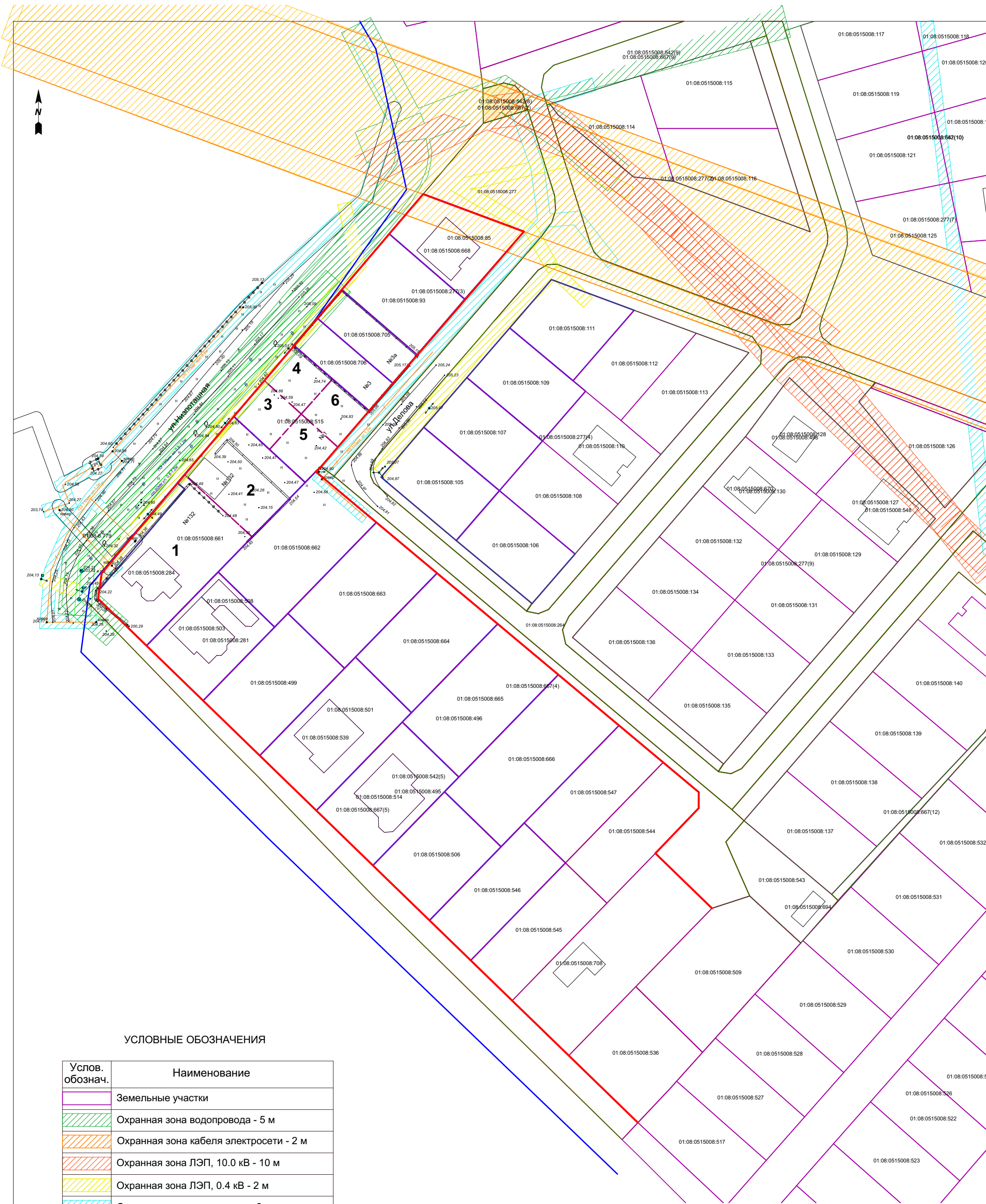
УСЛОВНЫЕ ОБОЗНАЧЕНИЯ

Условные обознач.	Наименование
	Планируемые к образованию земельные участки
	Земельные участки стоящие на кадастровом учете
	Проезжая часть дорог
	Тротуар
	Озеленение
	Красная линия
	Границы зон планируемого размещения объектов капитального строительства
	Границы планируемых и существующих элементов планировочной структуры
	Граница территории проектирования
1	Условный номер образуемого земельного участка
	Пешеходные связи
	Улицы в жилой застройке
	Направление движения транспорта

						ГП			
						«Документация по внесению изменений в документацию по планировке (проект планировки) территории земельного участка с кадастровым номером 01:08:0515008:80, расположенного по улице Низкопашной в городе Майкопе, утвержденная постановлением Администрации муниципального образования "Город Майкоп" от 27.05.2016 № 425 (основных частей проекта планировки территории и проекта межевания территории), и документация по внесению изменений в документацию по планировке территории (проект планировки) части кадастрового квартала 01:08:0515008, ограниченного улицами Низкопашной, Делова и земельными участками с кадастровыми номерами 01:08:0515008:57 и 01:08:0515008:270 в городе Майкопе, утвержденная Постановлением Администрации муниципального образования "Город Майкоп" от 03.06.2020 № 519 (основных частей проекта планировки территории и проекта межевания территории)»			
Изм.	Кол.уч.	Лист	№док.	Подпись	Дата		Стадия	Лист	Листов
ГАП		Дауров				Проект планировки Обоснование	П	3	
Выполнил		Лысова							
Схема организации движения транспорта и пешеходов. М 1:1000						ИП Дауров Т.А. г.Майкоп			



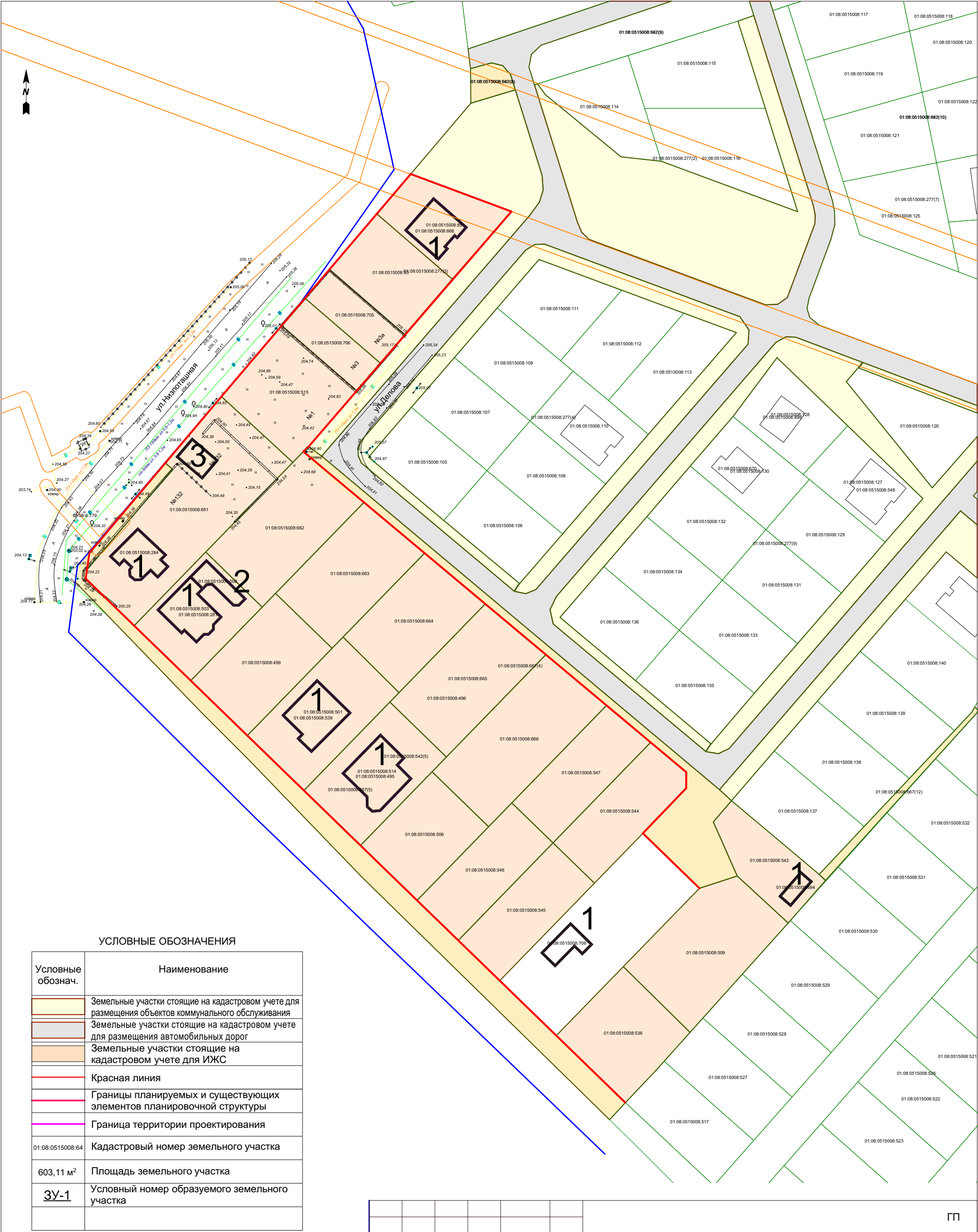




УСЛОВНЫЕ ОБОЗНАЧЕНИЯ

Услов. обознач.	Наименование
	Земельные участки
	Охранная зона водопровода - 5 м
	Охранная зона кабеля электросети - 2 м
	Охранная зона ЛЭП, 10.0 кВ - 10 м
	Охранная зона ЛЭП, 0.4 кВ - 2 м
	Охранная зона газопровода - 2 м
	Граница территории проектирования
	Газопровод
	Водопровод
	Опоры электропередач
	Линии электропередач

						ГП			
						«Документация по внесению изменений в документацию по планировке (проект планировки) территории земельного участка с кадастровым номером 01:08:0515008:80, расположенного по улице Низпотапшай в городе Майкопе, утвержденная постановлением Администрации муниципального образования "Город Майкоп" от 27.05.2016 № 425 (основных частей проекта планировки территории и проекта межевания территории), и документация по внесению изменений в документацию по планировке территории (проект планировки) части кадастрового квартала 01:08:0515008, ограниченного улицами Низпотапшай, Делова и земельными участками с кадастровыми номерами 01:08:0515008:57 и 01:08:0515008:270 в городе Майкопе, утвержденная Постановлением Администрации муниципального образования "Город Майкоп" от 03.06.2020 № 519 (основных частей проекта планировки территории и проекта межевания территории)»			
Изм.	Кол.уч.	Лист	№ док.	Подпись	Дата	Проект планировки Обоснование	Стадия	Лист	Листов
ГАП		Дауров					П	5	
Выполнил		Лысова					ИП Дауров Т.А. г.Майкоп		
						Границы зон с особыми условиями использования территорий М 1:1000			



УСЛОВНЫЕ ОБОЗНАЧЕНИЯ

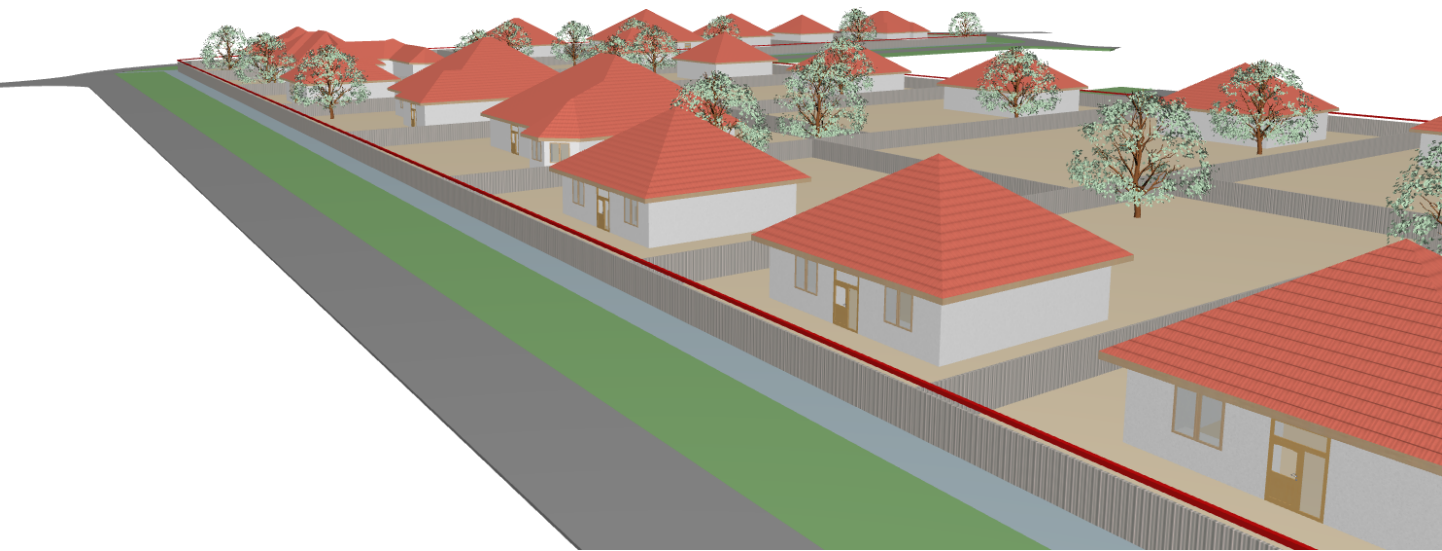
Условные обознач.	Наименование
<div></div>	Земельные участки стоящие на кадастровом учете для размещения объектов коммунального обслуживания
<div></div>	Земельные участки стоящие на кадастровом учете для размещения автомобильных дорог
<div></div>	Земельные участки стоящие на кадастровом учете для ИЖС
<div></div>	Красная линия
<div></div>	Границы планируемых и существующих элементов планировочной структуры
<div></div>	Граница территории проектирования
01:08:0515008:64	Кадастровый номер земельного участка
603,11 м²	Площадь земельного участка
<u>ЗУ-1</u>	Условный номер образуемого земельного участка

Экспликация зданий и сооружений:

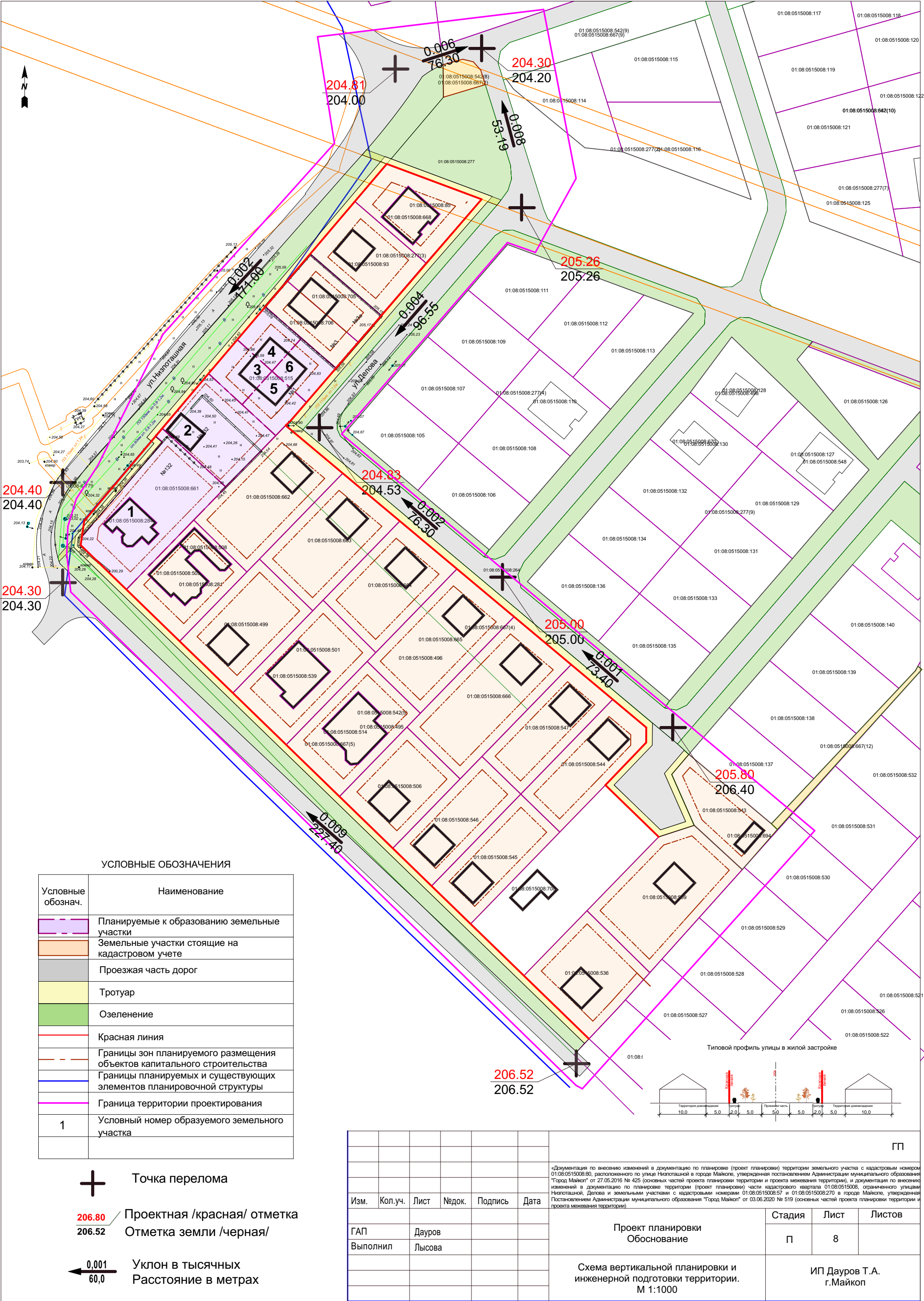
- 1 - Индивидуальный жилой дом
- 2 - Нежилое здание
- 3 - Фундамент

						ГП			
						«Документация по внесению изменений в документацию по планировке (проект планировки) территории земельного участка с кадастровым номером 01:08:0515008:80, расположенного по улице Низлоташной в городе Майкопе, утвержденная постановлением Администрации муниципального образования "Город Майкоп" от 27.05.2016 № 425 (основных частей проекта планировки территории и проекта межевания территории), и документация по внесению изменений в документацию по планировке территории (проект планировки) части кадастрового квартала 01:08:0515008, ограниченного улицами Низлоташной, Делова и земельными участками с кадастровыми номерами 01:08:0515008:57 и 01:08:0515008:270 в городе Майкопе, утвержденная Постановлением Администрации муниципального образования "Город Майкоп" от 03.06.2020 № 519 (основных частей проекта планировки территории и проекта межевания территории)»			
Изм.	Кол.уч.	Лист	№док.	Подпись	Дата		Стадия	Лист	Листов
ГАП		Дауров				Проект планировки Обоснование	П	6	
Выполнил		Лысова							
						Границы существующих земельных участков и местоположение существующих объектов капитального строительства. М 1:1000	ИП Дауров Т.А. г.Майкоп		





						ГП			
						«Документация по внесению изменений в документацию по планировке (проект планировки) территории земельного участка с кадастровым номером 01:08:0515008:80, расположенного по улице Низпоташной в городе Майкопе, утвержденная постановлением Администрации муниципального образования "Город Майкоп" от 27.05.2016 № 425 (основных частей проекта планировки территории и проекта межевания территории), и документация по внесению изменений в документацию по планировке территории (проект планировки) части кадастрового квартала 01:08:0515008, ограниченного улицами Низпоташной, Делова и земельными участками с кадастровыми номерами 01:08:0515008:57 и 01:08:0515008:270 в городе Майкопе, утвержденная Постановлением Администрации муниципального образования "Город Майкоп" от 03.06.2020 № 519 (основных частей проекта планировки территории и проекта межевания территории)»			
Изм.	Кол.уч.	Лист	№док.	Подпись	Дата	Проект планировки Обоснование	Стадия	Лист	Листов
ГАП		Дауров					П	7	
Выполнил		Лысова					ИП Дауров Т.А. г.Майкоп		
						Объемно-пространственное решение застройки территории			



УСЛОВНЫЕ ОБОЗНАЧЕНИЯ

Условные обознач.	Наименование
	Планируемые к образованию земельные участки
	Земельные участки стоящие на кадастровом учете
	Проезжая часть дорог
	Тротуар
	Озеленение
	Красная линия
	Границы зон планируемого размещения объектов капитального строительства
	Границы планируемых и существующих элементов планировочной структуры
	Граница территории проектирования
1	Условный номер образуемого земельного участка



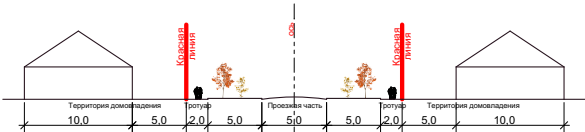
Точка перелома

206.80  
206.52

Проектная /красная/ отметка  
Отметка земли /черная/

0,001  
60,0

Уклон в тысячных  
Расстояние в метрах



						ГП			
						«Документация по внесению изменений в документацию по планировке (проект планировки) территории земельного участка с кадастровым номером 01:08:0515008:80, расположенного по улице Никопольской в городе Майкопе, утвержденная постановлением Администрации муниципального образования "Город Майкоп" от 27.05.2016 № 425 (основных частей проекта планировки территории и проекта межевания территории), и документация по внесению изменений в документацию по планировке территории (проект планировки) части кадастрового квартала 01:08:0515008, ограниченного улицами Никопольской, Делова и земельными участками с кадастровыми номерами 01:08:0515008:57 и 01:08:0515008:270 в городе Майкопе, утвержденная Постановлением Администрации муниципального образования "Город Майкоп" от 03.06.2020 № 519 (основных частей проекта планировки территории и проекта межевания территории)»			
Изм.	Кол.уч.	Лист	№ док.	Подпись	Дата	Проект планировки Обоснование	Стадия	Лист	Листов
ГАП		Дауров					П	8	
Выполнил		Лысова							
						Схема вертикальной планировки и инженерной подготовки территории. М 1:1000	ИП Дауров Т.А. г.Майкоп		