




ГРАНИЦЫ СУБЪЕКТОВ РОССИЙСКОЙ ФЕДЕРАЦИИ,  
МУНИЦИПАЛЬНЫХ ОБРАЗОВАНИЙ, НАСЕЛЕННЫХ ПУНКТОВ:  
Границы единиц административно-территориального деления  
Российской Федерации:

-  Граница субъекта Российской Федерации
-  Граница городского округа
-  Граница населенного пункта

ОБЪЕКТЫ ТРАНСПОРТНОЙ ИНФРАСТРУКТУРЫ:

Железнодорожные пути:

-  Железнодорожный путь общего пользования

ЗОНЫ С ОСОБЫМИ УСЛОВИЯМИ ИСПОЛЬЗОВАНИЯ ТЕРРИТОРИЙ:




Зоны охраны объектов культурного наследия (памятников истории и культуры) народов Российской Федерации:

-  Защитная зона объекта культурного наследия


ТЕРРИТОРИИ ОБЪЕКТОВ КУЛЬТУРНОГО НАСЛЕДИЯ:

Объекты культурного наследия, границы их территорий:

Объекты культурного наследия (ОКН):

-  Памятник федерального значения
-  Памятник регионального значения
-  Памятник местного значения:
- Памятник без категории - выявленный объект культурного наследия; объект, обладающий признаками объекта культурного наследия

Границы территорий объектов культурного наследия

-  Граница территории объекта культурного наследия

----- - территория проектирования

В соответствии со сведениями Схемы территориального планирования Республики Адыгея, Генерального плана муниципального образования «Город Майкоп», утвержденного Решением Совета народных депутатов муниципального образования «Город Майкоп» от 30.12.2010 № 310-рс, в границах территории проектирования отсутствуют объекты культурного наследия и особо охраняемые природные территории, а также территория проектирования не входит в границы лесничеств, участков лесничеств, лесных кварталов, лесотаксационных выделов или частей лесотаксационных выделов

Заказчик: Кук М.Т.

Документация по планировке территории (проект межевания территории) частей кадастровых кварталов 01:08-1310012, 01:08-1310013, ограниченных улицей Окружной в СНТ «Селекционер», границей территории СНТ «Озерное» и земельным участком с кадастровым номером 01:08-0000000-47

Изм.	Кол.уч.	Лист	№ док.	Подпись	Дата
Проверил	Панфилова Э.А.				
Разработал	Холодов Д.Н.				

Материалы по обоснованию  
проекта межевания территории

Чертеж границ особо охраняемых природных территорий.  
Чертеж границ территорий объектов культурного наследия.  
Чертеж границ лесничеств, участков лесничеств, лесных кварталов, лесотаксационных выделов или их частей  
М. б/м

Стадия	Лист	Листов
П	3	3

ИП Панфилова Э.А.