

**КОМИТЕТ
РЕСПУБЛИКИ АДЫГЕЯ ПО
АРХИТЕКТУРЕ
И ГРАДОСТРОИТЕЛЬСТВУ**

Краснооктябрьская ул., д. 12,
г. Майкоп, 385000

тел./факс (8772) 52-47-12
e-mail: comraarch@mail.ru



**АДЫГЭ РЕСПУБЛИКЭМ
АРХИТЕКТУРЭМРЭ
КЪЭЛЭГЪЭПСЫНЫМРЭКІЭ
И КОМИТЕТ**

Краснооктябрьскэм ур., 12,
къ. Мыекъуапэ, 385000

тел./факс (8772) 52-47-12
e-mail: comraarch@mail.ru

ПРИКАЗ

о подготовке документации по внесению изменений в документацию по планировке территории (проект планировки и проект межевания) территории земельного участка с кадастровым номером 01:08:0515008:54, расположенного по ул. Низпоташной в городе Майкопе, утвержденную постановлением Администрации муниципального образования «Город Майкоп» от 27.06.2019 № 798

от 21.02.2024 № 45-ДПТ

В соответствии с Градостроительным кодексом Российской Федерации, на основании обращения Нагоева Ю.Ш. от 31.01.2024 (вх. № 1052 от 02.02.2024),

приказываю:

1. Осуществить подготовку документации по внесению изменений в документацию по планировке территории (проект планировки и проект межевания) территории земельного участка с кадастровым номером 01:08:0515008:54, расположенного по ул. Низпоташной в городе Майкопе, утвержденную постановлением Администрации муниципального образования «Город Майкоп» от 27.06.2019 № 798, в соответствии со схемой границ проектирования согласно приложению № 1 к настоящему приказу.
2. Поручить обеспечить подготовку документации по внесению изменений в проект планировки территории и проект межевания территории Нагоеву Ю.Ш.
3. Утвердить задание на подготовку документации по планировке территории согласно приложению № 2 к настоящему приказу.
4. Утвердить задание на выполнение инженерных изысканий согласно приложению № 3 к настоящему приказу.
5. Подготовленную документацию по внесению изменений в проект планировки территории и проект межевания территории представить в Комитет Республики Адыгея по архитектуре и градостроительству для утверждения в срок не позднее 21.05.2024.


6. Опубликовать настоящий приказ в на официальном Интернет-сайте исполнительных органов государственной власти Республики Адыгея (<http://adygheya.ru>) и направить Главе муниципального образования «Город Майкоп» для официального опубликования в порядке, установленном для опубликования правовых актов, иной официальной информации и размещения на официальном сайте в сети Интернет.

7. Определить, что физические или юридические лица вправе представлять свои предложения в Комитет Республики Адыгея по архитектуре и градостроительству о порядке, сроках подготовки и содержании документации по планировке территории со дня опубликования настоящего приказа до момента назначения публичных слушаний.

8. Настоящий приказ вступает в силу со дня его официального опубликования.

9. Контроль за исполнением настоящего приказа оставляю за собой.

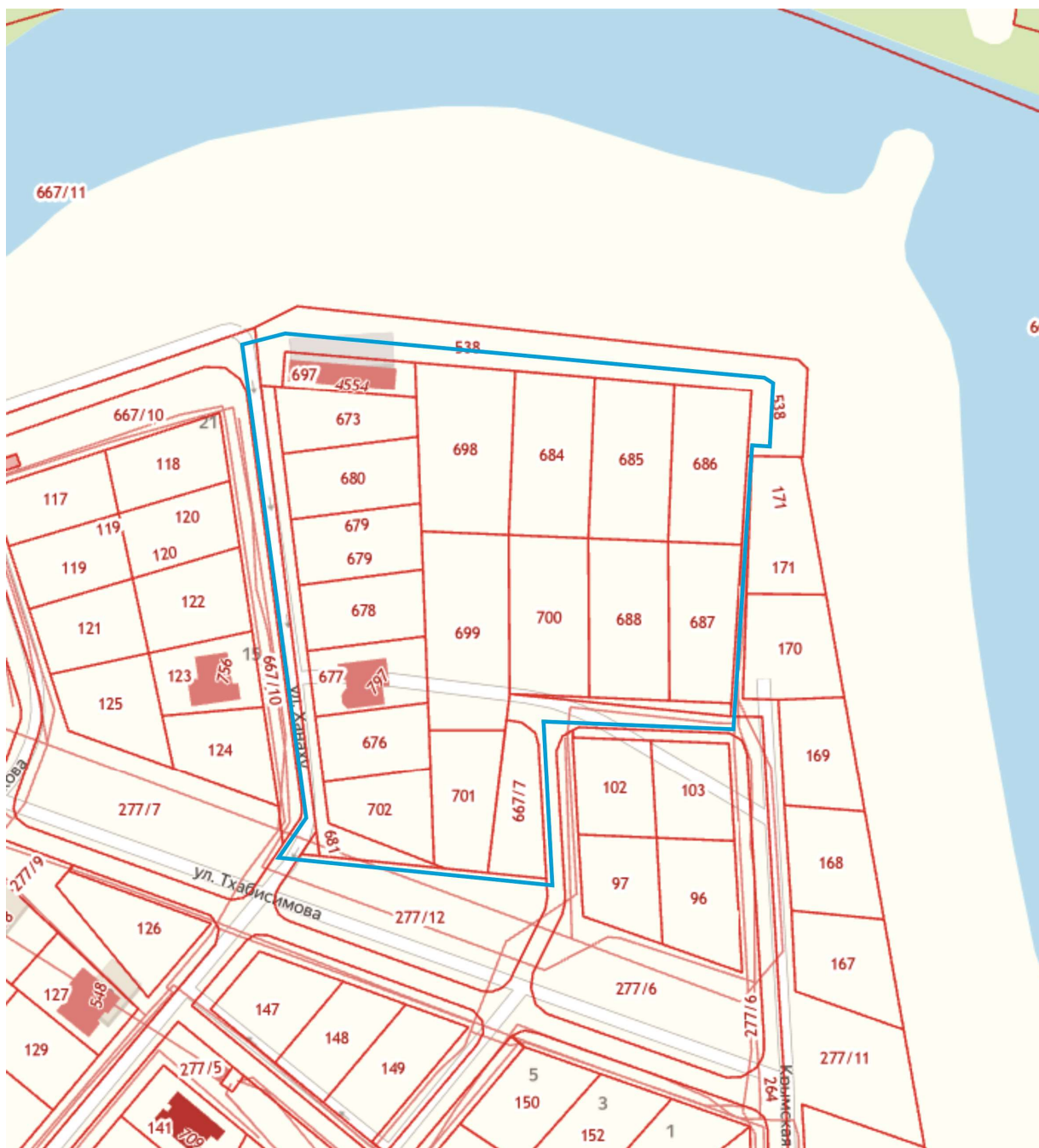
Председатель Комитета




А.Н. Зезарахов

Приложение № 1
к приказу Комитета Республики
Адыгея по архитектуре и
градостроительству
от 21.02.2024 года № 45-ДПТ

Схема границ проектирования



 Граница территории, применительно к которой осуществляется подготовка документации по планировке территории

Приложение № 2
к приказу Комитета Республики
Адыгея по архитектуре и
градостроительству
от 21.02. 2024 года № 45-ДПТ

ЗАДАНИЕ

на подготовку документации по внесению изменений
в документацию по планировке территории (проект планировки и проект
межевания) территории земельного участка с кадастровым номером
01:08:0515008:54, расположенного по ул. Низпоташной в городе Майкопе,
утвержденную постановлением Администрации муниципального
образования «Город Майкоп» от 27.06.2019 № 798
(наименование территории, наименование объекта (объектов) капитального строительства, для
размещения которого (которых) подготавливается документация по планировке территории)

№ п/п	Наименование позиции	Содержание
1	Вид разрабатываемой документации по планировке территории	Проект планировки территории и проект межевания территории
2	Инициатор подготовки документации по планировке территории	Нагоев Ю.Ш.
3	Источник финансирования работ по подготовке документации по планировке территории	Собственные средства заявителя
4	Вид и наименование планируемого к размещению объекта капитального строительства, его основные характеристики	Блокированный жилой дом до трех этажей
5	Территория, в отношении которой планируется подготовить документацию	Изменения планируется внести в отношении земельных участков с кадастровыми номерами 01:08:0515008:673 и 01:08:0515008:697
6	Состав документации по планировке территории	В соответствии со статьями 42, 43 Градостроительного кодекса Российской Федерации
7	Нормативные документы и требования нормативного и регулятивного характера, включая назначение территории и требования к её развитию, установленные документами территориального планирования и правовыми актами.	1. Градостроительный кодекс РФ. 2. Земельный кодекс РФ. 3. Свод правил СП 47.13330.2016 «Инженерные изыскания для строительства. Основные положения»

		<p>Актуализированная редакция СНиП 11-02-96 (утв. приказом Министерства строительства и жилищно-коммунального хозяйства РФ от 30.12.2016 № 1033/пр).</p> <p>4. Региональные нормативы градостроительного проектирования Республики Адыгея, утвержденные Приказом Комитета Республики Адыгея по архитектуре и градостроительству от 31.12.2014 № 70-од.</p> <p>5. Решение Совета народных депутатов муниципального образования «Город Майкоп» от 30.12.2010 № 310-рс «Об утверждении генерального плана муниципального образования «Город Майкоп»;</p> <p>6. Решение Совета народных депутатов муниципального образования «Город Майкоп» от 28.10.2011 № 377-рс «Об утверждении Правил землепользования и застройки муниципального образования "Город Майкоп»;</p> <p>7. Действующие технические регламенты, санитарные нормы и правила, строительные нормы и правила, иные нормативные документы.</p>
8	Цель разработки документации по планировке территории	<ul style="list-style-type: none"> - определение границ зон планируемого размещения объектов капитального строительства, - определение характеристик и очередности планируемого развития территории; - определение границ образуемых земельных участков
ПОРЯДОК ПОДГОТОВКИ И ВЫПОЛНЕНИЯ МАТЕРИАЛОВ ДОКУМЕНТАЦИИ ПО ПЛАНИРОВКЕ ТЕРРИТОРИИ		

1	<p>Основные требования к содержанию и форме представляемых материалов по этапам разработки градостроительной документации, последовательность и сроки выполнения.</p>	<p>Последовательность и этапы разработки. Методика проведения работ основывается на поэтапной подготовке проектных материалов. Работы выполняются в следующем порядке:</p> <ul style="list-style-type: none"> - подготовка документации по планировке территории, согласование с заказчиком, передача материалов исполнителем заказчику; - направление заказчиком документации по планировке территории в Комитет РА по архитектуре и градостроительству (далее – Комитет) для проверки в соответствии с ч. 4 ст. 46 Градостроительного кодекса РФ и Законом РА от 04.08.2021 года №490; - в случае наличия у Комитета замечаний к документации, их устранение и предоставление откорректированного проекта в Комитет; - завершением этапа считается публикация приказа об утверждении документации по планировке территории.
2	<p>Порядок согласования, обсуждения и утверждения документации.</p>	<p>Согласование документации по планировке территории следует осуществлять в порядке, установленном ст. ст. 45, 46 Градостроительного кодекса РФ. Исполнитель отвечает на замечания и предложения, полученные в ходе согласования проекта, готовит аргументированные обоснования учета или отклонения поступивших замечаний и предложений, корректирует документацию по планировке территории</p>
3	<p>Проверка документации на соответствие документам территориального планирования, градостроительного зонирования, требованиям регламентов</p>	<p>1. Проверка документации по планировке территории осуществляется с Комитетом до проведения публичных слушаний в течение 10 рабочих дней с момента поступления. 2. Материалы проекта передаются для согласования в Комитет на бумажной основе, в электронном виде в форматах Word (текстовая часть) и PDF (графическая часть) (по 1 экземпляру) и в векторном формате .dwg, .dxf или .sit.</p>
4	<p>Формы представления материалов документации по планировке территории, требования к оформлению комплектации и передача материалов Заказчику и в</p>	<p>По завершении работ по подготовке документации по планировке территории исполнитель выдает заказчику следующие материалы: Проект <u>для проведения согласований</u> готовится в 2-х экземплярах на бумажной основе, в электронном виде в PDF формате и Word и в векторном формате .dwg, .dxf или .sit. По результатам выполненных работ заказчик должен предоставить в Комитет для</p>

	Комитет РА по архитектуре и градостроительству	утверждения: 1. Документацию по планировке территории (в полном объеме) <ul style="list-style-type: none">- на бумажном носителе в 1 экземпляре;- на электронном носителе PDF формат и векторный вид в формате .dwg, .dxf, .mif/mid или .sit.
--	--	--

Приложение № 3
к приказу Комитета Республики
Адыгея по архитектуре и
градостроительству
от 21.02.2024 года № 45-ДПТ

Задание
на выполнение инженерных изысканий

№ п/п	Перечень основных требований	Содержание требований
1.	Наименование объекта	Документация по внесению изменений в документацию по планировке территории (проект планировки и проект межевания) территории земельного участка с кадастровым номером 01:08:0515008:54, расположенного по ул. Низпоташной в городе Майкопе, утвержденную постановлением Администрации муниципального образования «Город Майкоп» от 27.06.2019 № 798
2.	Основание для выполнения инженерных изысканий	1. Приказ Комитета Республики Адыгея по архитектуре и градостроительству от 21.02.2024 № 45-ДПТ. 2. Постановление Правительства Российской Федерации от 31.03.2017 № 402 «Об утверждении Правил выполнения инженерных изысканий, необходимых для подготовки документации по планировке территории, перечня видов инженерных изысканий, необходимых для подготовки документации по планировке территории, и о внесении изменений в постановление Правительства Российской Федерации от 19 января 2006 г. № 20». 3. ст. 41.2. Градостроительного кодекса Российской Федерации 4. Свод правил СП 47.13330.2016 «Инженерные изыскания для строительства. Основные положения» Актуализированная редакция СНиП 11-02-96, утвержденный приказом Министерства строительства и жилищно-коммунального хозяйства РФ от 30.12.2016 № 1033/пр
3.	Инициатор	Нагоев Ю.Ш.
4.	Исполнитель инженерных изысканий	Определяется в соответствии с законодательством Российской Федерации
5.	Виды инженерных изысканий	5.1. Инженерно-геологические изыскания 5.2. Инженерно-геодезические изыскания
	Система координат	МСК-23
6.	Система высот	Балтийская 1977 года
7.	Район	Южная часть г. Майкопа, в районе ул. Ханаху и

	размещения (местоположение)	Тхабисимова
8.	Цель и назначение работ	Подготовка исходных данных для документации по планировке территории.
9.	Виды работ в составе инженерных изысканий	Состав и объем инженерных изысканий для подготовки документации по планировке территории, метод их выполнения устанавливаются с учетом требований технических регламентов программой инженерных изысканий в соответствии с действующим законодательством. Программа инженерных изысканий разрабатывается исполнителем инженерных изысканий на основе настоящего задания и утверждается Заказчиком.
10.	Требования к точности, надёжности, достоверности и обеспеченности данных и характеристик, получаемых при инженерных изысканиях	Выполненные инженерные изыскания должны соответствовать требованиям: - СП 438.1325800.2019. Свод правил. Инженерные изыскания при планировке территорий. Общие требования; - СП.47.13330.2016 Инженерные изыскания для строительства. Основные положения (актуализированная редакция); - СП 11-104-97. Инженерно-геодезические изыскания для строительства; - Приказ Министерства строительства и жилищно-коммунального хозяйства РФ от 25.04.2017 № 739/пр «Об утверждении требований к цифровым топографическим картам и цифровым топографическим планам, используемым при подготовке графической части документации по планировке территории»
11.	Требования к материалам результатам инженерных изысканий	Исполнитель передаёт Инициатору технические отчёты по инженерным изысканиям на бумажном носителе (в 2 экземплярах) и в электронном виде на CD-диске (в 2 экземплярах, в требуемых форматах. Технический отчёт должен соответствовать требованиям СП 438.1325800.2019, СП 47.13330.2016.
12.	Требования к передаче материалов на электронных носителях	Требования к форматам отчётных материалов и к картографическим данным: - форматы векторных данных: .dwg, .dxf, .sit, или mif/mid. - форматы основной, сопроводительной, дополняющей документации: *.doc, *.xls, *.pdf; Электронная версия комплекта графической документации выполняется в формате .dwg, .dxf, .sit, или mif/mid (в целях возможности загрузки в ГИС Панорама) и Adobe Acrobat в формате PDF, текстовой документации - в формате Word и Adobe Acrobat в формате PDF и комплектно передаётся на CD-R диске (дисках), подготовленных разработчиком документации (оригинал-диск).

		<p>Маркировка дисков выполняется печатным способом с указанием наименования объекта, заказчика, разработчика документации, даты изготовления электронной версии, порядкового номера диска. Диск должен быть упакован в пластиковый/бумажный бокс, на лицевой поверхности которого также делается соответствующая маркировка.</p> <p>В корневом каталоге диска должен находиться текстовый файл содержания.</p> <p>Состав и содержание диска должны соответствовать комплекту документации. Каждый физический раздел комплекта (том, книга, альбом чертежей и т. п.) должен быть представлен в отдельном каталоге диска файлом (группой файлов) электронного документа. Название каталога должно соответствовать названию раздела.</p> <p>Файлы должны открываться в режиме просмотра средствами операционной системы Windows 10/XP/NT/2000.</p> <p>Использование форматов файлов, отличных от стандартных, согласовывается с Комитетом Республики Адыгея по архитектуре и градостроительству дополнительно.</p>
--	--	---

Необходимость в выполнении инженерно-экологических и инженерно-гидрометеорологических изысканий отсутствует по причине достаточности материалов и данных о природных условиях территории, в отношении которой планируется осуществление подготовки документации по планировке территории, размещённых в Едином государственном фонде данных о состоянии окружающей среды, её загрязнении.